

Serviço de Registro de Imóveis, Títulos e Documentos e Civil  
Rua Alzira de Abreu, 615, Centro  
Cantagalo-Pr - 42-3636-1140

CERTIDÃO DE INTEIRO TEOR

Livro 02 <b>Registro de Imóveis</b> CANTAGALO - PR Rodrigo Luiz Silvestri Oficial Designado - CPF 608.799.709-72	<b>REGISTRO GERAL</b>	FICHA 01
	Matricula Nº-516-	<i>[Assinatura]</i>
<p><b>IMÓVEL:-</b> Consta de um terreno, com a área de 72.600,00m<sup>2</sup> (setenta e duas mil e seiscentos metros quadrados), no imóvel "CANTAGALO", desta Comarca, localizado hoje dentro do quadro urbano, conforme Decreto nº.016/83, que fixa os limites do quadro urbano da sede do Município, datado de 01.09.1.993, área essa hoje compreendida dentro dos limites e confrontações estabelecidos em MEMORIAL DESCRITIVO e PLANTA, elaborados pelo Engº. Agrº. - Almir de Paula Xavier, Cart. Prof. 18.345-D, Reg. CREA-38.173-(aqui arquivados), com a anuência da Prefeitura Municipal, descritos no instrumento abaixo registrado, que deu origem a esta matrícula, conforme se descreve:- COMEÇANDO em um marco cravado junto do vanto de uma linha seca e linha divisória e junto da faixa de domínio da rodovia BR-277 e confrontando com terras do Loteamento Nova Esperança, desta marco segue-se por linha seca e linha divisória, confrontando com terras do Loteamento Nova Esperança, com o rumo de 5200' SO, mediu-se 484,00mts., ligando-se em outro marco, desta marco prossegue-se por linha seca e linha divisória, confrontando com terras da Prefeitura Municipal, digo, Municipal de Cantagalo, com o rumo de 84900' NO, mediu-se 145,00mts., ligando-se em outro marco, desta marco prossegue-se por linha seca e linha divisória, confrontando com terras de Antonio Pilonetto e Paulo Lincke, com o rumo de 3400' NE, mediu-se 544,00mts., ligando-se em outro marco, desta marco prossegue-se por linha seca e pela faixa de domínio da rodovia BR-277, com o rumo de 49000' SE, mediu-se 187,00mts., ligando-se no marco inicial já descrito, onde iniciou e qua encerra a descrição desta área. <b>Títulos de Origem:-</b> Transcrições nºs.24.774, Lº.3-P, fls.194-(34.771,00m<sup>2</sup>) e 4.872, Lº.3-C, fls.037-(parte-37.829,00m<sup>2</sup>), ambas do Registro de Imóveis 2º Ofício da Comarca de Guarapuava (Docs. aqui arquivados). <b>Proprietários:-</b> ARGEMIRO HENRIQUE DE MATTOS, agricultor, portº. da C.I-642.832-PT e s/mulher - FLORISBELA CARDOSO DE MATTOS, de lat. c/Cart. de Casam. 154, Lº.04, do Reg. Civil de Lapaçairas do Sul-Pr e inscritos no CIC sob nº. 129.603.339-68, casados pelo Reg. de Com. Univ. de bens, antes da Lei nº.6515/77, residentes nesta Comarca. Cantagalo, 15 de Setembro de 1.999. Dou fa. <i>[Assinatura]</i></p> <p><b>REG.01-Mat.516-Prot.167-</b> Nos termos da Escritura Pública de Compra e Venda, lavrada nas notas do Tabelião Arnaldo Jorge de Souza, desta Cidade, aos 17.08.1.999, em seu Lº.24-H, fls.175/6, o Sr. PEDRO DE PAULA XAVIER, brasileiro, médico veterinário, portº. da C.I-1.259.938-PT e CIC-282.805.479-91, casado com LINDACIA ZIMERMANN SOBRINHO DE PAULA XAVIER, sobre o regime de comunhão parcial de bens, na vigência da Lei nº.6515/77, residente nesta Cidade, adquiriu de ARGEMIRO HENRIQUE DE MATTOS a s/m FLORISBELA CARDOSO DE MATTOS, acima qualificados e identificados, representados por seu procurador Sr. GUILHERME DE PAULA NETO, brasileiro, casado, agropecuarista, c/C.I-145.615-Pr., e CIC-125.587.969-68, residente n/Cidade, o terreno urbano, com a área de 72.600,00m<sup>2</sup>, supra descrito e matriculado, pela importância de R\$:3.000,00. Foi recolhido o imposto devido, a Prefeitura Municipal desta Cidade, via da GR-6213, aos 15.09.1.999. Apresentou:- o Decreto de nº.016/83, datado de 01.09.1.993. Certidão Negativa de Débitos Municipais, datada de 13.08.1.999, de nº. -</p>		
Registro de Imóveis Cantagalo - Paraná Rodrigo Luiz Silvestri Oficial		vire

Documento assinado digitalmente, conforme MP nº 2.200-2/2001, Lei nº 11.419/2006, resolução do Projudi, do TJPR/OE  
Validação deste em https://projudi.tjpr.jus.br/projudi/ - Identificador: PJVZ5 RZV2X CW7NN VYVWR



**Serviço de Registro de Imóveis, Títulos e Documentos e Civil**  
Rua Alzira de Abreu, 615, Centro  
Cantagalo-Pr - 42-3636-1140

**CERTIDÃO DE INTEIRO TEOR**

CONTINUAÇÃO:  
... de nº.047/99. Custas- 1.260,00 VRC-(94:47,25). Cantagalo,-  
15 de Setembro de 1.999. Dou fa. *[Assinatura]*

**R-02 / Mat. 516 - Protocolo. 6786 de 27/03/2006.**  
Procede-se ao Registro do Loteamento, com área de 72.600,00m<sup>2</sup>, (setenta e dois mil e seiscentos metros quadrados), conforme PLANTA e MEMORIAL DESCRITIVO, (aqui arquivados), aprovados pela Prefeitura Municipal de Goioxim-Pr., e demais repartições competentes, conforme consta do processo arquivado neste Registro de Imóveis. Loteamento esse contendo 72.600,00m<sup>2</sup>(setenta e dois mil metros quadrados), divididos em: 15 (quinze) QUADRAS, e estas subdivididas em 137 (cento e trinta e sete ) LOTES, sendo que, 53.689,04m<sup>2</sup>(cincoenta e tres mil, seiscentos e oitenta e nove metros quatro centímetros quadrados), a área dos Lotes e 18.910,96m<sup>2</sup>(dezoito mil, novecentos e dez metros e noventa e seis centímetros quadrados), a área das Ruas, que ficam para o DOMÍNIO DO MUNICÍPIO DE CANTAGALO. O LOTEAMENTO denomina-se "DE PAULA". A requerimento do proprietário- PEDRO DE PAULA XAVIER, antes já qualificado e identificado, procedeu-se a este Registro.

**QUADRA 1**

LOTE	ÁREA
01	498,81m <sup>2</sup>
02	452,27m <sup>2</sup>
03	433,45m <sup>2</sup>
04	430,47m <sup>2</sup>
05	427,50m <sup>2</sup>
06	424,52m <sup>2</sup>
07	421,55m <sup>2</sup>
08	418,57m <sup>2</sup>
09	415,59m <sup>2</sup>
10	414,10m <sup>2</sup>
11	409,84m <sup>2</sup>
12	406,66m <sup>2</sup>
13	403,08m <sup>2</sup>
14	456,48m <sup>2</sup>
15	375,00m <sup>2</sup>

**QUADRA 2**

LOTE	ÁREA
01	502,50m <sup>2</sup>
02	337,50m <sup>2</sup>
03	360,00m <sup>2</sup>
04	523,50m <sup>2</sup>
05	367,50m <sup>2</sup>
06	360,00m <sup>2</sup>
07	360,00m <sup>2</sup>
08	360,00m <sup>2</sup>
09	360,00m <sup>2</sup>
10	360,00m <sup>2</sup>
11	360,00m <sup>2</sup>
12	360,00m <sup>2</sup>
13	360,00m <sup>2</sup>

continua na folha 2

Registro de Imóveis  
Cantagalo - Paraná  
Rodrigo Luiz Silvestri  
Oficial

Documento assinado digitalmente, conforme MP nº 2.200-2/2001, Lei nº 11.419/2006, resolução do Projudi, do TJPR/OE  
Validação deste em <https://projudi.tjpr.jus.br/projudi/> - Identificador: PJVZ5 RZV2X CW7NN VXXVWR



Serviço de Registro de Imóveis, Títulos e Documentos e Civil  
Rua Alzira de Abreu, 615, Centro  
Cantagalo-Pr - 42-3636-1140

CERTIDÃO DE INTEIRO TEOR

Livro 02  
**Registro de Imóveis**  
CANTAGALO - PR  
*Rodrigo Luiz Silvestri*  
Oficial - CPF 608.759.769-72

**REGISTRO GERAL**

FICHA 2

Matrícula N.º 516

RUBRICA

14	360,00m <sup>2</sup>
15	360,00m <sup>2</sup>
16	360,00m <sup>2</sup>
17	360,00m <sup>2</sup>
18	360,00m <sup>2</sup>
19	375,00m <sup>2</sup>
20	375,00m <sup>2</sup>
21	375,00m <sup>2</sup>
22	375,00m <sup>2</sup>
QUADRA 3	
LOTE	ÁREA
01	586,53m <sup>2</sup>
02	326,48m <sup>2</sup>
03	325,18m <sup>2</sup>
04	324,53m <sup>2</sup>
05	322,58m <sup>2</sup>
06	321,93m <sup>2</sup>
07	403,79m <sup>2</sup>
QUADRA 4	
LOTE	ÁREA
01	454,59m <sup>2</sup>
02	387,83m <sup>2</sup>
03	384,86m <sup>2</sup>
04	381,88m <sup>2</sup>
05	380,39m <sup>2</sup>
06	377,41m <sup>2</sup>
07	433,27m <sup>2</sup>
QUADRA 5	
LOTE	ÁREA
01	390,00m <sup>2</sup>
02	390,00m <sup>2</sup>
03	390,00m <sup>2</sup>
04	390,00m <sup>2</sup>
05	360,00m <sup>2</sup>
06	360,00m <sup>2</sup>
07	360,00m <sup>2</sup>
08	360,00m <sup>2</sup>
09	360,00m <sup>2</sup>
10	360,00m <sup>2</sup>

Registro de Imóveis  
Cantagalo - Paraná  
Rodrigo Luiz Silvestri  
Oficial

Confirma no verso



**Serviço de Registro de Imóveis, Títulos e Documentos e Civil**

Rua Alzira de Abreu, 615, Centro  
Cantagalo-Pr - 42-3636-1140

**CERTIDÃO DE INTEIRO TEOR**

CONTINUAÇÃO	
1	390,00m <sup>2</sup>
2	390,00m <sup>2</sup>
3	390,00m <sup>2</sup>
4	390,00m <sup>2</sup>
QUADRA 6	
ÁREA	
01	395,75m <sup>2</sup>
02	305,47m <sup>2</sup>
03	303,64m <sup>2</sup>
04	303,04m <sup>2</sup>
05	301,83m <sup>2</sup>
06	298,02m <sup>2</sup>
07	395,53m
QUADRA 7	
ÁREA	
01	427,07m <sup>2</sup>
02	364,28m <sup>2</sup>
03	359,81m <sup>2</sup>
04	356,84m <sup>2</sup>
05	353,86m <sup>2</sup>
06	315,93m <sup>2</sup>
07	405,95m <sup>2</sup>
QUADRA 8	
ÁREA	
01	375,00m <sup>2</sup>
02	375,00m <sup>2</sup>
03	375,00m <sup>2</sup>
04	375,00m <sup>2</sup>
05	360,00m <sup>2</sup>
06	360,00m <sup>2</sup>
07	360,00m <sup>2</sup>
08	360,00m <sup>2</sup>
09	360,00m <sup>2</sup>
10	360,00m <sup>2</sup>
11	375,00m <sup>2</sup>
12	375,00m <sup>2</sup>
13	375,00m <sup>2</sup>
14	375,00m <sup>2</sup>
QUADRA 09	
ÁREA	
01	379,52m <sup>2</sup>
02	288,77m <sup>2</sup>
03	287,63m <sup>2</sup>
04	286,49m <sup>2</sup>
05	285,30m <sup>2</sup>

continua na folha 3 Segue

Registro de Imóveis  
Cantagalo - Paraná  
Rodrigo Luiz Silvestri  
Oficial

Documento assinado digitalmente, conforme MP nº 2.200-2/2001, Lei nº 11.419/2006, resolução do Projudi, do TJPR/OE  
Validação deste em <https://projudi.tjpr.jus.br/projudi/> - Identificador: PJVZ5 RZV2X CW7NN VXYWR



**Serviço de Registro de Imóveis, Títulos e Documentos e Civil**  
Rua Alzira de Abreu, 615, Centro  
Cantagalo-Pr - 42-3636-1140

**CERTIDÃO DE INTEIRO TEOR**

Livro 02  
**Registro de Imóveis**  
CANTAGALO - PR  
*Rodrigo Luiz Silvestri*  
Oficial - CPF 608.759.793-72

**REGISTRO GERAL**

FICHA

3

Registro N.º 515

RUBRICA

06	284,12m²
07	373,17m²
QUADRA 10	
LOTE	ÁREA
01	415,07m²
02	410,89m²
03	406,31m²
04	401,93m²
05	397,48m²
06	393,08m²
QUADRA 11	
LOTE	ÁREA
01	395,00m²
02	396,00m²
03	396,00m²
04	396,00m²
05	348,00m²
06	348,00m²
07	348,00m²
08	348,00m²
09	348,00m²
10	348,00m²
11	394,87m²
12	394,82m²
13	394,78m²
14	396,26m²
QUADRA 12	
LOTE	ÁREA
01	289,89m²
02	282,23m²
03	281,89m²
04	280,49m²
05	278,84m²
06	277,88m²
07	358,54m²
QUADRA 13	
LOTE	ÁREA
01	324,85m²

**Registro de Imóveis**  
■ Cantagalo - Paraná  
Rodrigo Luiz Silvestri  
Oficial

Continua no verso



**Serviço de Registro de Imóveis, Títulos e Documentos e Civil**  
Rua Alzira de Abreu, 615, Centro  
Cantagalo-Pr - 42-3636-1140

**CERTIDÃO DE INTEIRO TEOR**


CONTINUAÇÃO


LOTE	ÁREA
01	478,25m <sup>2</sup>
02	558,75m <sup>2</sup>
03	405,00m <sup>2</sup>
04	405,00m <sup>2</sup>
05	555,00m <sup>2</sup>

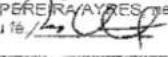
QUADRA 15

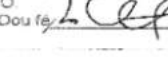
LOTE	ÁREA
01	354,97m <sup>2</sup>
02	282,89m <sup>2</sup>
03	282,03m <sup>2</sup>
04	450,75m <sup>2</sup>

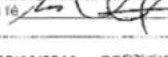
Cada o Presente Registro, foi elaborado nos termos da Seção 12 - 16.12.1 e 16.12.2 do Código de Normas da Corregedoria Geral da Justiça, o no disposto nos Arts 223 e 225 § 1º da Lei 6.011, de 31/12/2003, Lei dos Registros Públicos. (EMOL. 4.012.00VRC/P5462.76)


Cantagalo, 27 de Março de 2008. Dou fé. 

Av.-03 / Mat. 516 - Protocolo, 8982 de 28/5/2006  
CERTIFICO QUE, da área supra descrita e matriculada foi Transferido o Lote nº13, da Quadra 03, com área de 350,00m<sup>2</sup>, pelo Reg.01, Mat.4203, Lº.02, a CANDIDA DO BONFIM AYRES, nesta mesma data.  
Cantagalo, 23 de junho de 2008. Dou fé. 

Av.-04 / Mat. 516 - Protocolo, 8983 de 28/5/2008  
CERTIFICO QUE, da área supra descrita e matriculada foi Transferido o Lote nº14, da Quadra 05, com área de 390,00m<sup>2</sup>, pelo Reg.01, Mat.4204, Lº.02, a MARIA LICÉRIA DO BONFIM AYRES e s/mar. ANTONIO PEREIRA AYRES, nesta mesma data.  
Cantagalo, 23 de junho de 2008. Dou fé. 

AV-05/516 - Protocolo nº 9873 de 16/2/2009 -  
CERTIFICO que da área supra descrita e matriculada, foi transferida a área de 375,00m<sup>2</sup>, Lote 04 da Quadra 08, que tornou-se a Matrícula nº 4361, e que pelo R-01 foi transferido a HERIVELTON ADRIANO BARRETO  
Cantagalo, 16 de fevereiro de 2009. Dou fé. 

AV-06/516 - Protocolo nº 11063 de 23/2/2010 -  
CERTIFICO que da área supra descrita e matriculada, foi transferida a área de 316,00m<sup>2</sup>, que tornou-se a Matrícula nº 4.627, de propriedade de MARCO SERGIO CHAVES MACHINER.  
Cantagalo, 23 de fevereiro de 2010. Dou fé. 

AV-07/516 - Protocolo nº 13386 de 03/10/2011 - CERTIFICO que da área supra descrita e matriculada, foi transferida a área de 376,00m<sup>2</sup>, lote 03, quadra 08, que tornou-se a Matrícula nº 5.199 deste Ofício, de propriedade de ISRAEL GERONIMO ALVES e s/mar. FRANCISCA AYRES ALVES. Cantagalo, 06 de outubro de 2011. Dou fé. 

**Registro de Imóveis**  
- Cantagalo-Paraná  
Rodrigo Luiz Silvestri  
Oficial

Documento assinado digitalmente, conforme MP nº 2.200-2/2001, Lei nº 11.419/2006, resolução do Projudi, do TJPR/OE  
Validação deste em <https://projudi.tjpr.jus.br/projudi/> - Identificador: PJVZ5 RZV2X CW7NN VXYWR



Serviço de Registro de Imóveis, Títulos e Documentos e Civil  
Rua Alzira de Abreu, 615, Centro  
Cantagalo-Pr - 42-3636-1140

CERTIDÃO DE INTEIRO TEOR

Livro 02  
**Registro de Imóveis**  
CANTAGALO - PR  
Rodrigo Luiz Silvestri  
Oficial - CPF 608.759.769-72

**REGISTRO GERAL**  
FICHA  
Folha 4  
RUBRICA  
Registro N.º 516

**R-06/516** - Protocolo nº 13419 de 11/10/2011 - TÍTULO: De conformidade com o Termo de Penhora, lavrado em 10/10/2011, expedido pelo Exmo. Sr. Dr. Laercio Franco Junior Juiz de Direito da Vara Cível e Anexos desta Comarca de Cantagalo-Pr, oriunda dos Autos de Execução de Título Extrajudicial sob nº 115.34.2010.8.16.0060, em que EXEQUENTE: BANCO BRADESCO S/A CNPJ 00.746.948/0001-12 e EXECUTADOS: PEDRO DE PAULA XAVIER CPF 282.805.478-91, OBJETO: Os seguintes Lotes 01 a 04, com área total de 326,00m² cada, mais os Lotes 05 e 06, com área de 348,00m² cada, com total de 2.280,00m², da Quadra 11, do Loteamento "DE PAULA" objeto desta matrícula, de propriedade do EXECUTADO, foi objeto da PENHORA, para garantir o valor de execução em ditos autos, no total de R\$ 23.256,62 (vinte e três mil, duzentos e cinquenta e seis reais e oitenta e dois centavos). FUNREJUS devidamente recolhido pela guia nº. 110880002100036372, no valor de R\$46,51 em 11/10/2011. EMOL: 30% de 3.652,00 VRC - (R\$154,48). Cantagalo, 14 de outubro de 2011. Dou fé.

**R-06/516** - Protocolo nº 13422 de 11/10/2011 - TÍTULO: De conformidade com o Termo de Penhora, lavrado em 10/10/2011, expedido pelo Exmo. Sr. Dr. Laercio Franco Junior Juiz de Direito da Vara Cível e Anexos desta Comarca de Cantagalo-Pr, oriunda dos Autos de Execução de Título Extrajudicial sob nº 1433.86.2010.8.16.0060, em que EXEQUENTE: BANCO BRADESCO S/A CNPJ 00.746.948/0001-12 e EXECUTADOS: PEDRO DE PAULA XAVIER CPF 282.805.478-91, OBJETO: Os seguintes Lotes 07 a 09, da Quadra 11, com área de 348,00m² cada, com total de 1.044,00m², do loteamento denominado "DE PAULA" objeto desta matrícula, de propriedade do EXECUTADO, foi objeto da PENHORA, para garantir o valor da execução em ditos autos, no total de R\$ 23.256,62 (vinte e três mil, duzentos e cinquenta e seis reais e oitenta e dois centavos). FUNREJUS devidamente recolhido pela guia nº. 110880003200036372, no valor de R\$46,51 em 11/10/2011. EMOL: 30% de 3.652,00 VRC - (R\$154,48). Cantagalo, 14 de outubro de 2011. Dou fé.

**R-10/516** - Protocolo nº 14126 de 14/03/2012 - TÍTULO: De conformidade com o Auto de Penhora e Depósito, lavrado em 12/03/2012, em cumprimento ao MANDADO DE PENHORA, expedida por determinação do Exmo. Sr. Dr. Laercio Franco Junior Juiz de Direito da Vara Cível e Anexos desta Comarca de Cantagalo-Pr, oriunda dos Autos de Execução Fiscal nº 794-24.2011.8.16.0060, em que EXEQUENTE: IAP - INSTITUTO AMBIENTAL DO PARANÁ e EXECUTADO: PEDRO DE PAULA XAVIER CPF 282.805.478-91, OBJETO: Os seguintes Lotes 10 a 14, da Quadra 11, com área total de 1.933,49m², do loteamento denominado "DE PAULA" objeto desta matrícula, de propriedade do EXECUTADO, foi objeto da PENHORA, para garantir o valor de execução em ditos autos, no total de R\$ 43.316,11 (quarenta e três mil, duzentos e dezasseis reais e onze centavos), sendo que o mesmo ficou depositado em mãos de PEDRO DE PAULA XAVIER, antes identificado e qualificado, como consta em dito Auto de Penhora e Depósito. FUNREJUS devidamente recolhido pela guia nº. 11088012400036372, no valor de R\$28,63 em 14/03/2012. EMOL: 30% de 4.312,00VRC - (FUNREJUS e EMOLLIMENTOS a serem incluídos na conta geral do processo para ulterior recebimento). Cantagalo, 14 de março de 2012. Dou fé.

**AV-11/516** - Protocolo nº 14297 de 20/04/2012 - CERTIFICO que da área supra descrita e matriculada, foi transferida a área de 303,84m², lote 03 da quadra 08, que tornou-se a Matrícula nº 5595 de propriedade de Maria da Luz Lubacheshki Amaral, Cantagalo, 23 de abril de 2012. Dou fé.

**AV-12/516** - Protocolo nº 14486 de 23/05/2012 - CERTIFICO que da área supra descrita e matriculada, foi transferida a área de 360,00, LOTE 18 DA QUADRA 22, que tornou-se a Matrícula nº 5611 desta Ofício. Cantagalo, 23 de maio de 2012. Dou fé.

**AV-12/516** - Protocolo nº 14714 de 02/07/2012 - CERTIFICO que da área supra descrita e matriculada, foi transferida a área de 380,00m², lote 05, quadra 02, que tornou-se a Matrícula nº

Registro de Imóveis  
Cantagalo - Paraná  
Rodrigo Luiz Silvestri  
Oficial

Documento assinado digitalmente, conforme MP nº 2.200-2/2001, Lei nº 11.419/2006, resolução do Projudi, do TJPR/OE  
Validação deste em https://projudi.tjpr.jus.br/projudi/ - Identificador: PJVZ5 RZV2X CW7NN VYVWR



**Serviço de Registro de Imóveis, Títulos e Documentos e Civil**  
Rua Alzira de Abreu, 615, Centro  
Cantagalo-Pr - 42-3636-1140

**CERTIDÃO DE INTEIRO TEOR**

CONTINUAÇÃO

V.588 deste Ofício, de propriedade de DANIELA CRISTINA TIRTOH. Cantagalo, 02 de julho de 2012. Dou fe. *[assinatura]*

**AV-14/516** - Protocolo nº 14723 de 04/07/2012 - CERTIFICO que da área supra descrita e matriculada, foi transferida a área de 375,00 Lote 14, quadra 05, que tornou-se a Matrícula nº 6066, da propriedade de SOLANGE RODRIGUES e ELISANGELA RODRIGUES. Cantagalo, 04 de julho de 2012. Dou fe. *[assinatura]*

**AV-15/516** - Protocolo nº 15343 de 15/10/2012 - CERTIFICO que da área supra descrita e matriculada, foi transferida a área de 433,27m², LOTE 07, QUADRA 04, que tornou-se a Matrícula nº 5813 de propriedade do MUNICIPIO DE CANTAGALO. Cantagalo, 17 de outubro de 2012. Dou fe. *[assinatura]*

**AV-16/516** - Protocolo nº 16396 de 10/07/2013 - CERTIFICO que da área supra descrita e matriculada, foi transferida a área de 360,00m², lote 06, quadra 05, que tornou-se a Matrícula nº 6.038 deste Ofício, de propriedade de JOÃO MARIA CORDEIRO e s/m SEBASTIANA PAZ CORDEIRO. Cantagalo, 18 de julho de 2013. Dou fe. *[assinatura]*

**AV-17/516** - Protocolo nº 16549 de 14/08/2013 - CERTIFICO que da área supra descrita e matriculada, foi transferida a área de 379,52m², LOTE 01, QUADRA 09, que tornou-se a Matrícula nº 6.056 deste Ofício, de propriedade de ALCEU FRANCISCO LORSCHETER E JUCELIA DE FATIMA FOGAÇA, pelo R-01 da Mat.6.055. Cantagalo, 16 de agosto de 2013. Dou fe. *[assinatura]*

**AV-18/516** - Protocolo nº 17819 de 12/06/2014 - CERTIFICO que da área supra descrita e matriculada, foi transferida a área de 326,48m², LOTE 02 QUADRA 03, que tornou-se a Matrícula nº 6377 deste Ofício de propriedade de JOSNEI REGE E DANIELLE OLIVEIRA CARDOSO REGE, pelo R-01 da Mat. 6.377. Cantagalo, 01 de julho de 2014. Dou fe. *[assinatura]*

**AV-19/516** - Protocolo nº 18187 de 01/09/2014 - CERTIFICO que da área supra descrita e matriculada, foi transferida a área de 360,00m², do lote 08, quadra 05, que tornou-se a Matrícula nº 6.429 deste Ofício de propriedade de CARLOS DE OLIVEIRA E JANETE DE MOURA DAMIANI DE OLIVEIRA, pelo R01 da Matrícula 6429. Cantagalo, 19 de setembro de 2014. Dou fe. *[assinatura]*

**AV-20/516** - Protocolo nº 18434 de 09/10/2014 - CERTIFICO que da área supra descrita e matriculada, foi transferida a área de 373,17m², do lote 07, quadra 09, que tornou-se a Matrícula nº 6453, deste Ofício de propriedade de ZENILDA MORAIS DOS SANTOS E SEBASTIÃO DE OLIVEIRA RAMOS, pelo R-01 da matrícula 6.453 Cantagalo, 22 de outubro de 2014 Dou fe. *[assinatura]*

**AV-21/516** - Protocolo nº 19819 de 20/10/2015 - Conforme Requerimento firmado por parte interessada, CERTIFICO que da área supra descrita e matriculada, foi transferida a área de 396,00m² do lote 04, da quadra 11, que tornou-se a matrícula nº6655, deste Ofício de propriedade de Pedro de Paula Xavier. Cantagalo, 20 de outubro de 2015. Dou fe. *[assinatura]*

<b>Registro de Imóveis</b> Cantagalo - Paraná Rodrigo Luiz Silvestri Oficial	<b>Serviço de Registro de Imóveis</b> Cantagalo - Paraná A presente fotocópia é reprodução fiel de nosso registro. Dou fe. Cantagalo, 19/01/2016. <i>[assinatura]</i> Rodrigo Luiz Silvestri - Oficial Mariana M. B. Silvestri - Oficial Substituto Marina Grein Ruginski Bonfim Escritorante Autorizada - Port. 12/2009	<b>FUNARPEN</b> SELO DIGITAL Nº 10b90 . 048C0 . tJung - zsqEp . vWUw Consulte esse selo em <a href="http://funarpen.com.br">http://funarpen.com.br</a>
---	---	---

Emolumentos: R\$11,19  
Selo: R\$4,00  
Buscas: R\$0,50  
Furguns: R\$2,91

Documento assinado digitalmente, conforme MP nº 2.200-2/2001, Lei nº 11.419/2006, resolução do Projudi, do TJPR/OE  
Validação deste em <https://projudi.tjpr.jus.br/projudi/> - Identificador: PJVZ5 RZV2X CW7NN VXXVWR

