



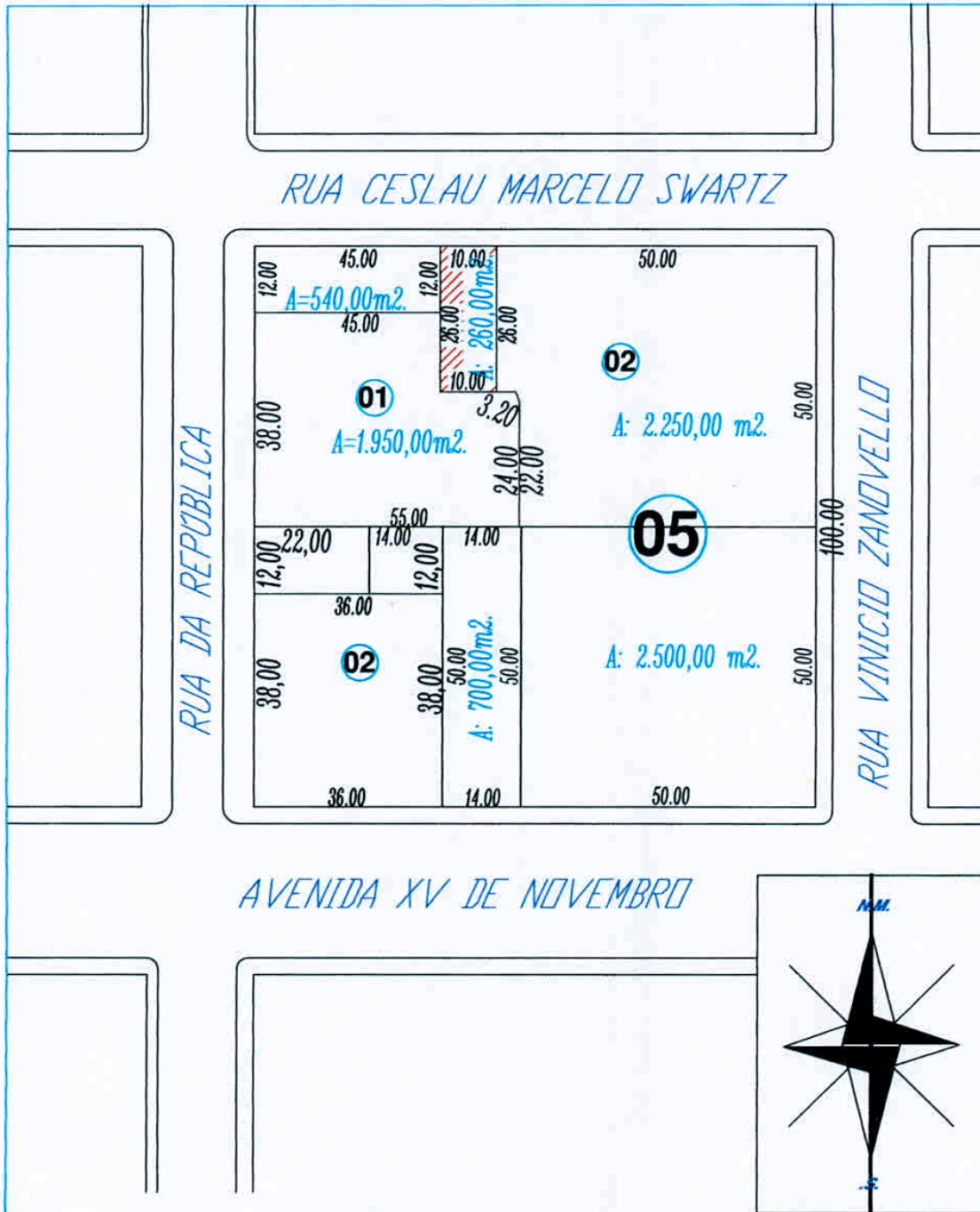


### LEGENDA:

-  NOMELO DI
-  NOMELO D
-  LIMITE DI
-  LIMITE D

318  
 5



**CROQUIS OFICIAL**

**VIRMOND - PERIMETRO URBANO**

LOTE 01 PARTE)	Proprietario MARLI TEREZINHA ZANOVELLO	Data NOVEMBRO 2009
QUADRA Nº 05	Resp. Deptª Topografia Damião José da Silva	Escala Indicada visto Desenho DAMIÃO...
Area: 260,00m2	Resp. Técnico Engª Civil. Amarildo Piovesan Crea - 19794 / D	Matrícula

**PREFEITURA MUNICIPAL DE VIRMOND**  
 Adm. 2009/2012- Lenita O. Mierzva  
 TODOS POR VIRMOND





## PREFEITURA MUNICIPAL DE VIRMOND

Estado do Paraná

*Depto de Engenharia*

### **Declaração**

Vimos através do presente, declarar que os do terrenos localizado dentro do perímetro urbano do Município de Virmond, pertencente a comarca de Cantagalo, Pr. Que a Prefeitura Municipal não tem óbice nenhum referente á desmembramento ou extinção de condomínio, que fazem parte da Quadra n.º 05 e parte do lote n.º 01, medindo 260,00 m2, pertencente a Osmar Luiz Palinski, e também o terreno da parte do lote n.º 02, da Quadra n.º 05 pertencente, a Marli Terezinha Palinski, com área de 2.250,00m2 .

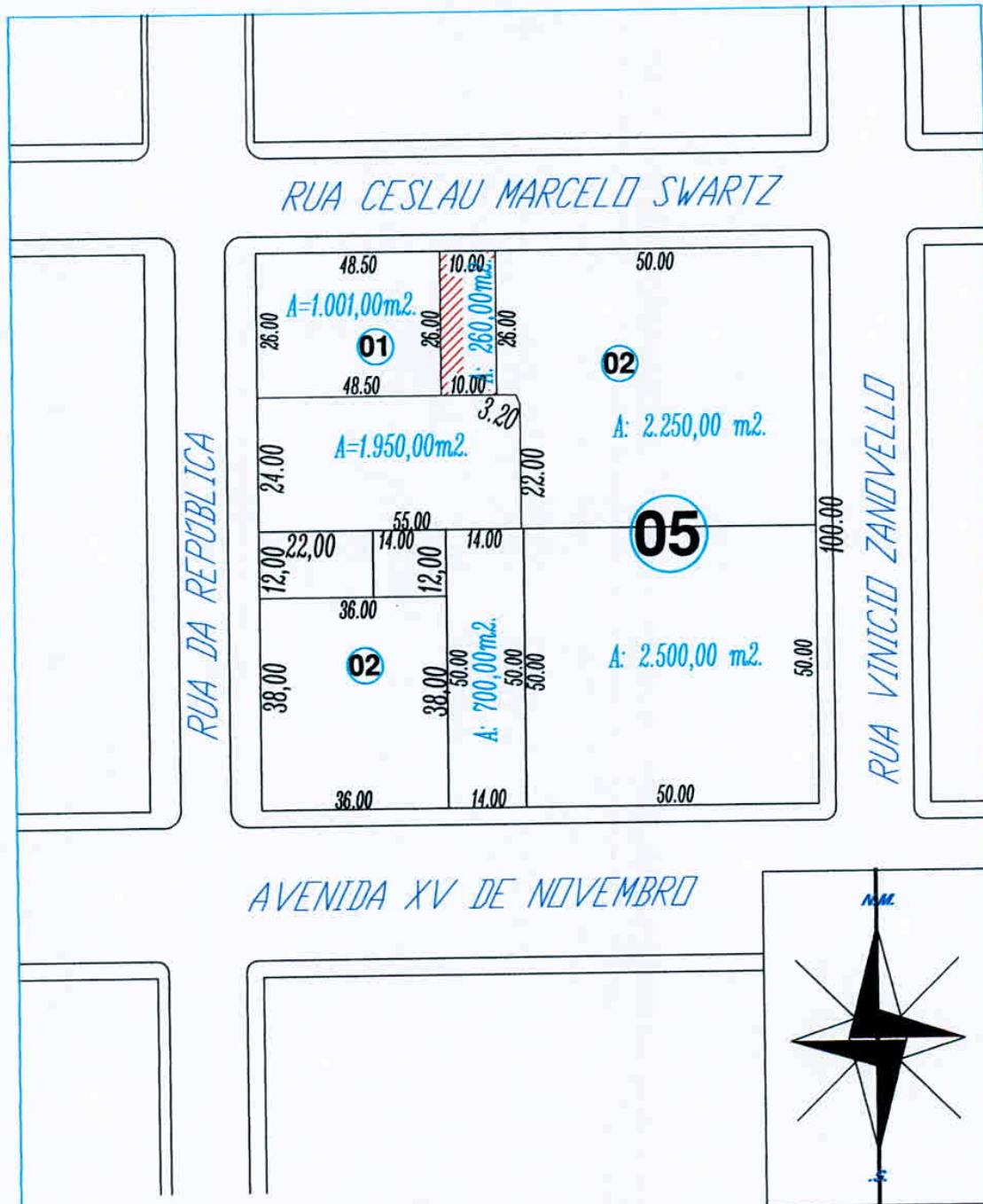
Virmond, 03 de Novembro de 2009

  
**Amarildo Piovesan**  
**Eng.º Civil Crea Pr – 19794/D**

319  
50



320



**CROQUIS OFICIAL**

**VIRMOND - PERIMETRO URBANO**

LOTE 01 PARTE)	Proprietario OSMAR LUIZ PALINSKI	Data NOVEMBRO 2009
QUADRA Nº 05	Resp. Deptº Topografia Damião José da Silva	Escala Indicada
Area: 260,00m2	Resp. Técnico Engº Civil Ambrázio Piovesan Crea / 19794 / D	Desenho DAMIÃO... Matricula

**PREFEITURA MUNICIPAL DE VIRMOND**  
 Adm. 2009/2012 - Lenita O. Mierzva  
 TODOS POR VIRMOND

