



Operador Nacional
do Sistema de Registro
Eletrônico de Imóveis

REGISTRO DE IMOVEIS
GUARATUBA PARANA

Visualização de Matrícula

TITULAR: ALCESTE RIBAS DE MACEDO FILHO

LIVRO 2: REGISTRO GERAL - MATRICULA: 36186 - FICHA: 1 - RUBRICA: 28

IMÓVEL: Lote nº 8-A (oito "A"), oriundo da unificação dos lotes 7A e 8, da Gleba 03, da Colonia Jacaranda, situado no Município de Matinhos, desta Comarca; medindo 366,81 metros de frente para a Estrada das Colônias PR 508; por 895,66 metros do lado direito confrontando com a propriedade de Arlindo Silveira Ferreira, pelo lado esquerdo mede 1.206,19 metros confrontando com as propriedades de Carmelina Viana Cordeiro e João Batista Vanni Padilha, na linha de fundo mede 525,13 metros e confronta com o rio Chiqueiro ou rio Preto. Perfazendo uma área total de 41,8490 ha.

PROPRIETARIO: ANTONIO AUGUSTO DE ARRUDA SILVEIRA, CPF nº 003.999.069-91 e C.I./RG nº 296.033-PR, brasileiro, médico, casado sob o regime de comunhão de bens com Aurea Carvalho de Arruda Silveira, domiciliado e residente à Rua Gago Coutinho, nº 313, Bacacheri, em Curitiba-PR.

REGISTRO ANTERIOR: Matrículas nºs. 35.583 e 36.185, ambas deste Ofício. O referido é verdade e dou fé. - Guaratuba, 15 de Abril de 1996. (a) 2003 Oficial. RFMS

OBSERVAÇÃO: Matrícula aberta a requerimento firmado em 11-03-1996, e consoante unificação de imóveis (Protocolo nº 41.643 de 11-03-1996), unificação essa devidamente aprovada pela Prefeitura Municipal de Matinhos-PR, pelo Alvará nº 2002, em 07-03-1996, conforme carimbos apostos ao Memorial Descritivo e Croqui de Unificação, assinados pelo Responsável Técnico Sr. Durval Ferreira Romualdo, Eng. Civil CREA nº 21.153-D/PR. Custas: 150 VRC. O referido é verdade e dou fé. - Guaratuba, 15 de Abril de 1996. (a) 2003 Oficial. RFMS

AV-1/36.186 = Prot. nº 43.008 de 03/07/1996: Conforme Formal de Partilha, expedido pelo MM. Juízo de Direito da 1ª Vara de Família da Comarca de Curitiba-Pr, Dr. Silvio Vericundo Fernandes Dias, extraído dos autos sob nº 000738/92, de **SEPARAÇÃO CONSENSUAL**, em que são requerentes: Antonio Augusto de Arruda Silveira e requerido: Aurea Carvalho de Arruda Silveira, transitou em julgado em 30/06/94, procede-se a esta averbação para fazer constar que o imóvel constante da presente matrícula fica pertencendo exclusivamente ao Sr. **ANTONIO AUGUSTO DE ARRUDA SILVEIRA**, já qualificado. - Condições: as do Formal de Partilha. - Custas: 150 VRC. - O referido é verdade e dou fé. - Guaratuba, 30 de Julho de 1996. (a) 2003 Oficial. EFC

R-2/36.186 - Prot.44.789 de 18-12-1996: A requerimento firmado pelo Sr Carlos Alberto de Arruda Silveira, em 18-12-1997 e consoante Memorial Descritivo; Planta de Desmembramento, ambos devidamente aprovados pela Prefeitura Municipal de Matinhos-PR, em 19-06-1996, pelo Alvará nº 2019, assinados pelo Engº Sr Durval Ferreira Romualdo - Chefe Deptº de Obras e Urbanismo, e anexo ainda Certidão negativa quanto a Fazenda Municipal; Certidão negativa de Dívida Ativa de Tributos Estaduais; cópia autenticada da Certidão de Quitação de Tributos e Contribuições Federais e Publicações efetuadas em Jornais de circulação da Comarca de Guaratuba-PR, sendo a última publicação em 21 de novembro de 1997 e ainda demais documentos exigidos pelo artigo nº 18 da Lei nº 6.766 de 19-12-79, procede-se a este registro para fazer constar o **DESMEMBRAMENTO** do imóvel constante da presente matrícula, conforme a seguinte estatística: Área dos lotes - 228.033,69 m2. Área das ruas - 77.968,81 m2. Área do asfalto - 2.952;50 m2. Área do canal - 1.320,00 m2. Área da quarta parte - 108.215,00 m2. Área total - 418.490,00 m2. Características e confrontações dos lotes em suas respectivas quadras: **QUADRA "A"** - Composta de 33 lotes, a seguir descritos: **LOTE nº 01** - Medindo 15,00 metros de frente para a Estrada das Colônias, do lado direito quem da rua olha o imóvel mede 25,00 metros de extensão e faz esquina com a rua do Canal, do lado esquerdo mede 27,00 metros confrontando






Operador Nacional
do Sistema de Registro
de Imóveis

Visualização de Matrícula

com o lote nº 02 e nos fundos mede 15,00 metros confrontando com o lote nº 15, perfazendo uma área de 390,00 m². **LOTE nº 02** - Medindo 12,00 metros de frente para a Estrada das Colônias, do lado direito mede 27,00 metros confrontando com o lote nº 01 e pelo lado esquerdo mede 31,00 metros confrontando com o lote nº 03 e nos fundos mede 12,00 metros confrontando com o lote nº 15, perfazendo uma área de 348,00 m². **LOTE nº 03** - Medindo 12,00 metros de frente para a Estrada das Colônias, pelo lado direito mede 31,00 metros de extensão confrontando com o lote nº 02, do lado esquerdo mede 32,50 metros confrontando com o lote nº 04 e na linha de fundos mede 12,00 metros confrontando com o lote nº 18, perfazendo uma área de 381,00 m². **LOTE nº 04** - Medindo 12,00 metros de frente para a Estrada das Colônias, pelo lado direito mede 32,50 metros confrontando com o lote nº 03, do lado esquerdo mede 34,00 metros confrontando com o lote nº 05 e na linha de fundos mede 12,00 metros confrontando com o lote nº 19, perfazendo uma área de 399,00 m². **LOTE nº 05** - Medindo 12,00 metros de frente para a Estrada das Colônias, pelo lado direito mede 34,00 metros de extensão confrontando com o lote nº 04, do lado esquerdo mede 35,00 metros confrontando com o lote nº 06 e na linha de fundos mede 12,00 metros confrontando com o lote nº 20, perfazendo uma área de 414,00 m². **LOTE nº 06** - Medindo 12,00 metros de frente para a Estrada das Colônias, pelo lado direito mede 35,00 metros de extensão confrontando com o lote nº 05, do lado esquerdo mede 37,00 metros confrontando com o lote nº 07 e na linha de fundos mede 12,00 metros confrontando com o lote nº 21, perfazendo uma área de 432,00 m². **LOTE nº 07** - Medindo 12,00 metros de frente para a Estrada das Colônias, pelo lado direito mede 37,00 metros de extensão confrontando com o lote nº 06, do lado esquerdo mede 38,50 metros confrontando com o lote nº 08 e na linha de fundos mede 12,00 metros confrontando com o lote nº 22, perfazendo uma área de 453,00 m². **LOTE nº 08** - Medindo 12,00 metros de frente para a Estrada das Colônias, pelo lado direito mede 38,50 metros de extensão confrontando com o lote nº 07, do lado esquerdo mede 40,00 metros confrontando com o lote nº 09 e na linha de fundos mede 12,00 metros confrontando com o lote nº 23, perfazendo uma área de 471,00 m². **LOTE nº 09** - Medindo 12,00 metros de frente para a Estrada das Colônias, pelo lado direito mede 40,00 metros de extensão confrontando com o lote nº 08, do lado esquerdo mede 41,50 metros confrontando com o lote nº 10 e na linha de fundos mede 12,00 metros confrontando com o lote nº 24, perfazendo uma área de 489,00 m². **LOTE nº 10** - Medindo 12,00 metros de frente para a Estrada das Colônias, pelo lado direito mede 41,50 metros de extensão confrontando com o lote nº 09, do lado esquerdo mede 42,50 metros confrontando com o lote nº 11 e na linha de fundos mede 12,00 metros confrontando com o lote nº 25, perfazendo uma área de 504,00 m². **LOTE nº 11** - Medindo 12,00 metros de frente para a Estrada das Colônias, pelo lado direito mede 42,50 metros de extensão confrontando com o lote nº 10, do lado esquerdo mede 44,50 metros confrontando com o lote nº 12 e na linha de fundos mede 12,00 metros confrontando com o lote nº 26, perfazendo uma área de 522,00 m². **LOTE nº 12** - Medindo 12,00 metros de frente para a Estrada das Colônias, pelo lado direito mede 44,50 metros de extensão confrontando com o lote nº 11, do lado esquerdo mede 45,50 metros confrontando com o lote nº 13 e na linha de fundos mede 12,00 metros confrontando com o lote nº 27, perfazendo uma área de 540,00 m². **LOTE nº 13** - Medindo 12,00 metros de frente para a Estrada das Colônias, pelo lado direito mede 45,50 metros de extensão confrontando com o lote nº 12, do lado esquerdo mede 47,00 metros confrontando com o lote nº 14 e na linha de fundos mede 12,00 metros confrontando com o lote nº 28, perfazendo uma área de 555,00 m². **LOTE nº 14** - Medindo 22,00 metros de frente para a Avenida Portal das Praias, pelo lado direito mede 31,00 metros e faz esquina com a Estrada das Colônias, pelo lado esquerdo mede 30,50 metros confrontando com o lote nº 33 e na linha de fundos mede 19,00 metros confrontando com o lote nº 13, perfazendo uma área de 625,25 m². **LOTE nº 15** - Medindo 12,00 metros de frente para a Rua do Canal, por 27,00 metros de extensão da frente aos fundos, em ambos os lados, pelo lado esquerdo confronta-se com os lotes nºs. 01 e 02, pelo lado direito confronta-se com os lotes nºs 16 e 17 e na linha de fundos mede 12,00 metros confrontando com os lotes nºs 03 e 18, perfazendo uma área de 324,00 m². **LOTE nº 16** - Medindo 15,00 metros de frente para a Rua 01, por 25,00 metros de extensão da frente aos fundos em ambos os lados, pelo lado esquerdo faz esquina com a Rua do Canal, pelo lado direito confronta-se com o lote nº 17 e na linha de fundos mede 15,00 metros confrontando com o lote nº 15, perfazendo uma área de 375,00 m². **LOTE nº 17** - Medindo 12,00 metros de frente para a Rua 01, por 25,00 metros de extensão da frente aos fundos em ambos os lados, pelo lado esquerdo confronta-se com o lote nº 16, e pelo lado direito confronta-se com o lote nº 18 e na linha de fundos mede 12,00 metros confrontando com o lote nº 15, perfazendo uma área de 300,00 m². **LOTE nº 18** - Medindo 12,00 metros de frente para a Rua 01, por 34,50 metros de extensão da frente aos fundos em ambos os lados, pelo lado esquerdo confronta-se com o lote nº 17, pelo lado direito confronta-se com o lote nº 19 e na linha de fundos mede 12,00 metros confrontando com o lote nº 03, perfazendo uma área de 414,00 m². **LOTE nº 19** - Medindo 12,00 metros de frente para a Rua 01, por 34,50 metros de extensão da frente aos fundos em ambos os lados, pelo lado esquerdo confronta-se com o lote nº 18, pelo lado direito confronta-se com o lote nº 20 e na linha de fundos mede 12,00 metros confrontando com o lote nº 04, perfazendo uma área de 414,00 m². **LOTE nº 20** - Medindo 12,00 metros de frente para a Rua 01, por 34,50 metros de extensão da frente aos fundos em ambos os lados, pelo lado esquerdo confronta-se com o lote nº 19, pelo lado direito confronta-se com o lote nº 21 e na linha de fundos mede 12,00 metros confrontando com o lote nº 05, perfazendo uma área de 414,00 m². **LOTE nº 21** - Medindo 12,00 metros de frente para a Rua 01, por 34,50 metros de extensão da frente aos fundos em ambos os lados, pelo lado esquerdo





Operador Nacional
do Sistema de Registro
Eletrônico de Imóveis


REGISTRO DE IMÓVEIS
GUARATUBA - PARANÁ

TITULAR: ALCESTE RIBAS DE MACEDO FILHO

LIVRO: 02 - REGISTRO GERAL - MATRICULA nº 36.186 - FICHA: 02 RUBRICA:

confronta-se com o lote nº 20, pelo lado direito confronta-se com o lote nº 22 e na linha de fundos mede 12,00 metros confrontando com o lote nº 06, perfazendo uma área de 414,00 m2. **LOTE nº 22** - Medindo 12,00 metros de frente para a Rua 01, por 34,50 metros de extensão da frente aos fundos em ambos os lados, pelo lado esquerdo confronta-se com o lote nº 21, pelo lado direito confronta-se com o lote nº 23 e na linha de fundos mede 12,00 metros confrontando com o lote nº 07, perfazendo uma área de 414,00 m2. **LOTE nº 23** - Medindo 12,00 metros de frente para a Rua 01, por 34,50 metros de extensão da frente aos fundos em ambos os lados, pelo lado esquerdo confronta-se com o lote nº 22, pelo lado direito confronta-se com o lote nº 24 e na linha de fundos mede 12,00 metros confrontando com o lote nº 08, perfazendo uma área de 414,00 m2. **LOTE nº 24** - Medindo 12,00 metros de frente para a Rua 01, por 34,50 metros de extensão da frente aos fundos em ambos os lados, pelo lado esquerdo confronta-se com o lote nº 23, pelo lado direito confronta-se com o lote nº 25 e na linha de fundos mede 12,00 metros confrontando com o lote nº 09, perfazendo uma área de 414,00 m2. **LOTE nº 25** - Medindo 12,00 metros de frente para a Rua 01, por 34,50 metros de extensão da frente aos fundos em ambos os lados, pelo lado esquerdo confronta-se com o lote nº 24, pelo lado direito confronta-se com o lote nº 26 e na linha de fundos mede 12,00 metros confrontando com o lote nº 10, perfazendo uma área de 414,00 m2. **LOTE nº 26** - Medindo 12,00 metros de frente para a Rua 01, por 34,50 metros de extensão da frente aos fundos em ambos os lados, pelo lado esquerdo confronta-se com o lote nº 25, pelo lado direito confronta-se com o lote nº 27 e na linha de fundos mede 12,00 metros confrontando com o lote nº 11, perfazendo uma área de 414,00 m2. **LOTE nº 19** - Medindo 12,00 metros de frente para a Rua 01, por 34,50 metros de extensão da frente aos fundos em ambos os lados, pelo lado esquerdo confronta-se com o lote nº 18, pelo lado direito confronta-se com o lote nº 20 e na linha de fundos mede 12,00 metros confrontando com o lote nº 04, perfazendo uma área de 414,00 m2. **LOTE nº 20** - Medindo 12,00 metros de frente para a Rua 01, por 34,50 metros de extensão da frente aos fundos em ambos os lados, pelo lado esquerdo confronta-se com o lote nº 19, pelo lado direito confronta-se com o lote nº 21 e na linha de fundos mede 12,00 metros confrontando com o lote nº 05, perfazendo uma área de 414,00 m2. **LOTE nº 21** - Medindo 12,00 metros de frente para a Rua 01, por 34,50 metros de extensão da frente aos fundos em ambos os lados, pelo lado esquerdo confronta-se com o lote nº 20, pelo lado direito confronta-se com o lote nº 22 e na linha de fundos mede 12,00 metros confrontando com o lote nº 06, perfazendo uma área de 414,00 m2. **LOTE nº 22** - Medindo 12,00 metros de frente para a Rua 01, por 34,50 metros de extensão da frente aos fundos em ambos os lados, pelo lado esquerdo confronta-se com o lote nº 21, pelo lado direito confronta-se com o lote nº 23 e na linha de fundos mede 12,00 metros confrontando com o lote nº 07, perfazendo uma área de 414,00 m2. **LOTE nº 23** - Medindo 12,00 metros de frente para a Rua 01, por 34,50 metros de extensão da frente aos fundos em ambos os lados, pelo lado esquerdo confronta-se com o lote nº 22, pelo lado direito confronta-se com o lote nº 24 e na linha de fundos mede 12,00 metros confrontando com o lote nº 08, perfazendo uma área de 414,00 m2. **LOTE nº 24** - Medindo 12,00 metros de frente para a Rua 01, por 34,50 metros de extensão da frente aos fundos em ambos os lados, pelo lado esquerdo confronta-se com o lote nº 23, pelo lado direito confronta-se com o lote nº 25 e na linha de fundos mede 12,00 metros confrontando com o lote nº 09, perfazendo uma área de 414,00 m2. **LOTE nº 25** - Medindo 12,00 metros de frente para a Rua 01, por 34,50 metros de extensão da frente aos fundos em ambos os lados, pelo lado esquerdo confronta-se com o lote nº 24, pelo lado direito confronta-se com o lote nº 26 e na linha de fundos mede 12,00 metros confrontando com o lote nº 10, perfazendo uma área de 414,00 m2. **LOTE nº 26** - Medindo 12,00 metros de frente para a Rua 01, por 34,50 metros de extensão da frente aos fundos em ambos os lados, pelo lado esquerdo confronta-se com o lote nº 25, pelo lado direito confronta-se com o lote nº 27 e na linha de fundos mede 12,00 metros confrontando com o lote nº 11, perfazendo uma área de 414,00 m2. **LOTE nº 27** - Medindo 12,00 metros de frente para a Rua 01, por 34,50 metros de extensão da frente aos fundos em ambos os lados, pelo lado esquerdo confronta-se com o lote nº 26, pelo lado direito confronta-se com o lote nº 28 e na linha de fundos mede 12,00 metros confrontando com o lote nº 12, perfazendo uma área de 414,00 m2. **LOTE nº 28** - Medindo 12,00 metros de frente para a Rua 01, por 34,50 metros de extensão da frente aos fundos em ambos os lados, pelo lado esquerdo confronta-se com o lote nº 27, pelo lado direito confronta-se com o lote nº 29 e na linha de fundos mede 12,00 metros confrontando com o lote nº 13, perfazendo uma área de 414,00 m2. **LOTE nº 29** - Medindo 15,00 metros de frente para a Avenida Portal das Praias, por 30,50 metros de extensão da frente aos fundos em ambos os lados, pelo lado esquerdo faz esquina com a Rua 01, pelo lado direito confronta-se com o lote nº 30 e na linha de fundos mede 15,00 metros confrontando com o lote nº 28, perfazendo uma área de 457,50 m2. **LOTE nº 30** - Medindo 12,00 metros de frente para a Avenida Portal das Praias, por 30,50 metros de extensão da frente aos fundos em ambos os lados, pelo lado esquerdo confronta-se com o lote nº 29, pelo lado direito confronta-se com o lote nº 31 e na linha de fundos mede 12,00 metros confrontando com o lote nº 28, perfazendo uma área de 366,00 m2. **LOTE nº 31** - Medindo 12,00 metros de frente para a Avenida Portal das Praias, por 30,50 metros de extensão da frente aos

Documento assinado digitalmente, conforme MP nº 2.200-2/2001, Lei nº 11.419/2006, resolução do Projudi, do TJPR/OE
Validação deste em <https://projudi.tjpr.jus.br/projudi/> - Identificador: P.JLSL GNGGD H5K9M F46D3





Operador Nacional
do Sistema de Registro
de Imóveis

Visualização de Matrícula

fundos em ambos os lados, pelo lado esquerdo confronta-se com o lote nº 30, pelo lado direito confronta-se com o lote nº 32 e na linha de fundos mede 12,00 metros confrontando com os lotes nºs 28 e 13, perfazendo uma área de 366,00 m2. **LOTE nº 32** - Medindo 12,00 metros de frente para a Avenida Portal das Praias, por 30,50 metros de extensão da frente aos fundos em ambos os lados, pelo lado esquerdo confronta-se com o lote nº 31, pelo lado direito confronta-se com o lote nº 33 e na linha de fundos mede 12,00 metros confrontando com o lote nº 13, perfazendo uma área de 366,00 m2. **LOTE nº 33** - Medindo 12,00 metros de frente para a Avenida Portal das Praias, por 30,50 metros de extensão da frente aos fundos em ambos os lados, pelo lado esquerdo confronta-se com o lote nº 32, pelo lado direito confronta-se com o lote nº 14 e na linha de fundos mede 12,00 metros confrontando com o lote nº 13, perfazendo uma área de 366,00 m2. **QUADRA "B"** - Composta de 22 lotes, a seguir descritos: **LOTE nº 01** - Medindo 15,00 metros de frente para a Estrada das Colônias, pelo lado direito mede 27,50 metros e faz esquina com a Avenida Portal das Praias, pelo lado esquerdo mede 29,00 metros confrontando com o lote nº 02 e na linha de fundos mede 15,00 metros confrontando com o lote nº 12, perfazendo uma área de 423,75 m2. **LOTE nº 02** - Medindo 12,00 metros de frente para a Estrada das Colônias, pelo lado direito mede 29,00 metros confrontando com o lote nº 01, pelo lado esquerdo mede 30,50 metros confronta-se com o lote nº 03 e na linha de fundos mede 12,00 metros confrontando com o lote nº 13, perfazendo uma área de 357,00 m2. **LOTE nº 03** - Medindo 12,00 metros de frente para a Estrada das Colônias, pelo lado direito mede 30,50 metros confrontando com o lote nº 02, pelo lado esquerdo mede 31,50 metros confronta-se com o lote nº 04 e na linha de fundos mede 12,00 metros confrontando com o lote nº 14, perfazendo uma área de 372,00 m2. **LOTE nº 04** - Medindo 12,00 metros de frente para a Estrada das Colônias, pelo lado direito mede 31,50 metros confrontando com o lote nº 03, pelo lado esquerdo mede 33,00 metros confronta-se com o lote nº 05 e na linha de fundos mede 12,00 metros confrontando com o lote nº 15, perfazendo uma área de 387,00 m2. **LOTE nº 05** - Medindo 12,00 metros de frente para a Estrada das Colônias, pelo lado direito mede 33,00 metros confrontando com o lote nº 04, pelo lado esquerdo mede 34,00 metros confronta-se com o lote nº 06 e na linha de fundos mede 12,00 metros confrontando com o lote nº 16, perfazendo uma área de 402,00 m2. **LOTE nº 06** - Medindo 12,00 metros de frente para a Estrada das Colônias, pelo lado direito mede 34,00 metros confrontando com o lote nº 05, pelo lado esquerdo mede 35,50 metros confronta-se com o lote nº 07 e na linha de fundos mede 12,00 metros confrontando com o lote nº 17, perfazendo uma área de 417,00 m2. **LOTE nº 07** - Medindo 12,00 metros de frente para a Estrada das Colônias, pelo lado direito mede 35,50 metros confrontando com o lote nº 06, pelo lado esquerdo mede 37,00 metros confronta-se com o lote nº 08 e na linha de fundos mede 12,00 metros confrontando com o lote nº 18, perfazendo uma área de 435,00 m2. **LOTE nº 08** - Medindo 12,00 metros de frente para a Estrada das Colônias, pelo lado direito mede 37,00 metros confrontando com o lote nº 07, pelo lado esquerdo mede 38,00 metros confronta-se com o lote nº 09 e na linha de fundos mede 12,00 metros confrontando com o lote nº 19, perfazendo uma área de 450,00 m2. **LOTE nº 09** - Medindo 12,00 metros de frente para a Estrada das Colônias, pelo lado direito mede 38,00 metros confrontando com o lote nº 08, pelo lado esquerdo mede 40,00 metros confronta-se com o lote nº 10 e na linha de fundos mede 12,00 metros confrontando com o lote nº 20, perfazendo uma área de 489,00 m2. **LOTE nº 10** - Medindo 12,00 metros de frente para a Estrada das Colônias, pelo lado direito mede 40,00 metros confrontando com o lote nº 09, pelo lado esquerdo mede 41,00 metros confronta-se com o lote nº 11 e na linha de fundos mede 12,00 metros confrontando com o lote nº 21, perfazendo uma área de 486,00 m2. **LOTE nº 11** - Medindo 12,50 metros de frente para a Estrada das Colônias, pelo lado direito mede 41,00 metros confrontando com o lote nº 10, pelo lado esquerdo mede 43,50 metros confrontando com a propriedade de Carmelina Ramos Viana Cordeiro e na linha de fundos mede 24,00 metros confrontando com os lotes nºs 22 e 23, perfazendo uma área de 961,19 m2. **LOTE nº 12** - Medindo 15,00 metros de frente para a Travessa A, por 25,00 metros de extensão da frente aos fundos, pelo lado esquerdo faz esquina com a Avenida Portal das Praias, pelo lado direito confronta-se com o lote nº 13 e na linha de fundos mede 15,00 metros confrontando com o lote nº 01, perfazendo uma área de 375,00 m2. **LOTE nº 13** - Medindo 12,00 metros de frente para a Travessa A, por 25,00 metros de extensão da frente aos fundos, pelo lado esquerdo confronta-se com o lote nº 12, pelo lado direito confronta-se com o lote nº 14 e na linha de fundos mede 12,00 metros confrontando com o lote nº 02, perfazendo uma área de 300,00 m2. **LOTE nº 14** - Medindo 12,00 metros de frente para a Travessa A, por 25,00 metros de extensão da frente aos fundos, pelo lado esquerdo confronta-se com o lote nº 13, pelo lado direito confronta-se com o lote nº 15 e na linha de fundos mede 12,00 metros confrontando com o lote nº 03, perfazendo uma área de 300,00 m2. **LOTE nº 15** - Medindo 12,00 metros de frente para a Travessa A, por 25,00 metros de extensão da frente aos fundos, pelo lado esquerdo confronta-se com o lote nº 14, pelo lado direito confronta-se com o lote nº 16 e na linha de fundos mede 12,00 metros confrontando com o lote nº 04, perfazendo uma área de 300,00 m2. **LOTE nº 16** - Medindo 12,00 metros de frente para a Travessa A, por 25,00 metros de extensão da frente aos fundos, pelo lado esquerdo confronta-se com o lote nº 15, pelo lado direito confronta-se com o lote nº 17 e na linha de fundos mede 12,00 metros confrontando com o lote nº 05, perfazendo uma área de 300,00 m2. **LOTE nº 17** - Medindo 12,00 metros de frente para a Travessa A, por 25,00 metros de extensão da frente aos fundos, pelo lado esquerdo confronta-se com o lote nº 16, pelo lado direito confronta-se com o lote nº 18 e na linha de fundos mede 12,00 metros confrontando com o lote nº 06, perfazendo uma área de 300,00 m2. **LOTE nº 18** -





Operador Nacional
do Sistema de Registro
Eletrônico de Imóveis


REGISTRO DE IMÓVEIS
GUARATUBA - PARANÁ

Visualização de Matrícula

TITULAR: ALCESTE RIBAS DE MACEDO FILHO

LIVRO: 02 - REGISTRO GERAL - MATRICULA nº 36.186 - FICHA: 03 RUBRICA: 5

Medindo 12,00 metros de frente para a Travessa A, por 25,00 metros de extensão da frente aos fundos, pelo lado esquerdo confronta-se com o lote nº 17, pelo lado direito confronta-se com o lote nº 19 e na linha de fundos mede 12,00 metros confrontando com o lote nº 07, perfazendo uma área de 300,00 m2. **LOTE nº 19** - Medindo 12,00 metros de frente para a Travessa A, por 25,00 metros de extensão da frente aos fundos, pelo lado esquerdo confronta-se com o lote nº 18, pelo lado direito confronta-se com o lote nº 20 e na linha de fundos mede 12,00 metros confrontando-se com o lote nº 08, perfazendo uma área de 300,00 m2. **LOTE nº 20** - Medindo 12,00 metros de frente para a Travessa A, por 25,00 metros de extensão da frente aos fundos, pelo lado esquerdo confronta-se com o lote nº 19, pelo lado direito confronta-se com o lote nº 21 e na linha de fundos mede 12,00 metros confrontando com o lote nº 09, perfazendo uma área de 300,00 m2. **LOTE nº 21** - Medindo 12,00 metros de frente para a Travessa A, por 25,00 metros de extensão da frente aos fundos, pelo lado esquerdo confronta-se com o lote nº 20, pelo lado direito confronta-se com o lote nº 22 e na linha de fundos mede 12,00 metros confrontando com o lote nº 10, perfazendo uma área de 300,00 m2. **LOTE nº 22** - Medindo 14,00 metros de frente para a Travessa A, por 25,00 metros de extensão da frente aos fundos, pelo lado esquerdo confronta-se com o lote nº 21, pelo lado direito confronta-se com a propriedade de Carmelina Ramos Viana Cordeiro, e na linha de fundos mede 12,00 metros confrontando com o lote nº 11, perfazendo uma área de 325,00 m2. **QUADRA "C"** - Composta de 30 lotes, a seguir descritos **LOTE nº 01** - Medindo 15,00 metros de frente para a Rua 01, por 25,00 metros de extensão da frente aos fundos, pelo lado direito faz esquina com a Rua do Canal, pelo lado esquerdo confronta-se com o lote nº 02 e na linha de fundos mede 15,00 metros confrontando com o lote nº 16, perfazendo uma área de 375,00 m2. **LOTE nº 02** - Medindo 12,00 metros de frente para a Rua 01, por 25,00 metros de extensão da frente aos fundos, pelo lado direito confronta-se com o lote nº 01, pelo lado esquerdo confronta-se com o lote nº 03 e na linha de fundos mede 12,00 metros confrontando com o lote nº 17, perfazendo uma área de 300,00 m2. **LOTE nº 03** - Medindo 12,00 metros de frente para a Rua 01, por 25,00 metros de extensão da frente aos fundos, pelo lado direito confronta-se com o lote nº 02, pelo lado esquerdo confronta-se com o lote nº 04 e na linha de fundos mede 12,00 metros confrontando com o lote nº 18, perfazendo uma área de 300,00 m2. **LOTE nº 04** - Medindo 12,00 metros de frente para a Rua 01, por 25,00 metros de extensão da frente aos fundos, pelo lado direito confronta-se com o lote nº 03, pelo lado esquerdo confronta-se com o lote nº 05 e na linha de fundos mede 12,00 metros confrontando com o lote nº 19, perfazendo uma área de 300,00 m2. **LOTE nº 04** - Medindo 12,00 metros de frente para a Rua 01, por 25,00 metros de extensão da frente aos fundos, pelo lado direito confronta-se com o lote nº 03, pelo lado esquerdo confronta-se com o lote nº 05 e na linha de fundos mede 12,00 metros confrontando com o lote nº 19, perfazendo uma área de 300,00 m2. **LOTE nº 05** - Medindo 12,00 metros de frente para a Rua 01, por 25,00 metros de extensão da frente aos fundos, pelo lado direito confronta-se com o lote nº 04, pelo lado esquerdo confronta-se com o lote nº 06 e na linha de fundos mede 12,00 metros confrontando com o lote nº 20, perfazendo uma área de 300,00 m2. **LOTE nº 06** - Medindo 12,00 metros de frente para a Rua 01, por 25,00 metros de extensão da frente aos fundos, pelo lado direito confronta-se com o lote nº 05, pelo lado esquerdo confronta-se com o lote nº 07 e na linha de fundos mede 12,00 metros confrontando com o lote nº 21, perfazendo uma área de 300,00 m2. **LOTE nº 07** - Medindo 12,00 metros de frente para a Rua 01, por 25,00 metros de extensão da frente aos fundos, pelo lado direito confronta-se com o lote nº 06, pelo lado esquerdo confronta-se com o lote nº 08 e na linha de fundos mede 12,00 metros confrontando com o lote nº 22, perfazendo uma área de 300,00 m2. **LOTE nº 08** - Medindo 12,00 metros de frente para a Rua 01, por 25,00 metros de extensão da frente aos fundos, pelo lado direito confronta-se com o lote nº 07, pelo lado esquerdo confronta-se com o lote nº 09 e na linha de fundos mede 12,00 metros confrontando com o lote nº 23, perfazendo uma área de 300,00 m2. **LOTE nº 09** - Medindo 12,00 metros de frente para a Rua 01, por 25,00 metros de extensão da frente aos fundos, pelo lado direito confronta-se com o lote nº 08, pelo lado esquerdo confronta-se com o lote nº 10 e na linha de fundos mede 12,00 metros confrontando com o lote nº 24, perfazendo uma área de 300,00 m2. **LOTE nº 10** - Medindo 12,00 metros de frente para a Rua 01, por 25,00 metros de extensão da frente aos fundos, pelo lado direito confronta-se com o lote nº 09, pelo lado esquerdo confronta-se com o lote nº 11 e na linha de fundos mede 12,00 metros confrontando com o lote nº 25, perfazendo uma área de 300,00 m2. **LOTE nº 11** - Medindo 12,00 metros de frente para a Rua 01, por 25,00 metros de extensão da frente aos fundos, pelo lado direito confronta-se com o lote nº 10, pelo lado esquerdo confronta-se com o lote nº 12 e na linha de fundos mede 12,00 metros confrontando com o lote nº 26, perfazendo uma área de 300,00 m2. **LOTE nº 12** - Medindo 12,00 metros de frente para a Rua 01, por 25,00 metros de extensão da frente aos fundos, pelo lado direito confronta-se com o lote nº 11, pelo lado esquerdo confronta-se com o lote nº 13 e na linha de fundos mede 12,00 metros confrontando com o lote nº 27, perfazendo uma área de 300,00 m2. **LOTE nº 13** - Medindo 12,00 metros de frente para a Rua 01, por 25,00 metros de extensão da frente aos fundos, pelo lado direito confronta-se com o lote nº 12, pelo lado esquerdo confronta-se com o lote nº 14 e na linha de fundos mede 12,00 metros





Operador Nacional
do Sistema de Registro
Eletrônico de Imóveis

Visualização de Matrícula

confrontando com o lote nº 28, perfazendo uma área de 300,00 m2. **LOTE nº 14** - Medindo 12,00 metros de frente para a Rua 01, por 25,00 metros de extensão da frente aos fundos, pelo lado direito confronta-se com o lote nº 13, pelo lado esquerdo confronta-se com o lote nº 15 e na linha de fundos mede 12,00 metros confrontando com o lote nº 29, perfazendo uma área de 300,00 m2. **LOTE nº 15** - Medindo 15,00 metros de frente para a Rua 01, por 25,00 metros de extensão da frente aos fundos, pelo lado direito confronta-se com o lote nº 14, pelo lado esquerdo faz esquina com a Avenida Portal das Praias e na linha de fundos mede 15,00 metros confrontando com o lote nº 30, perfazendo uma área de 375,00 m2. **LOTE nº 16** - Medindo 15,00 metros de frente para a Rua 02, por 25,00 metros de extensão da frente aos fundos, pelo lado esquerdo faz esquina com a Rua do Canal, pelo lado direito confronta-se com o lote nº 17 e na linha de fundos mede 15,00 metros confrontando com o lote nº 01, perfazendo uma área de 375,00 m2. **LOTE nº 17** - Medindo 12,00 metros de frente para a Rua 02, por 25,00 metros de extensão da frente aos fundos, pelo lado esquerdo confronta-se com o lote nº 16, pelo lado direito confronta-se com o lote nº 18 e na linha de fundos mede 12,00 metros confrontando com o lote nº 02, perfazendo uma área de 300,00 m2. **LOTE nº 18** - Medindo 12,00 metros de frente para a Rua 02, por 25,00 metros de extensão da frente aos fundos, pelo lado esquerdo confronta-se com o lote nº 17, pelo lado direito confronta-se com o lote nº 19 e na linha de fundos mede 12,00 metros confrontando com o lote nº 03, perfazendo uma área de 300,00 m2. **LOTE nº 19** - Medindo 12,00 metros de frente para a Rua 02, por 25,00 metros de extensão da frente aos fundos, pelo lado esquerdo confronta-se com o lote nº 18, pelo lado direito confronta-se com o lote nº 20 e na linha de fundos mede 12,00 metros confrontando com o lote nº 04, perfazendo uma área de 300,00 m2. **LOTE nº 20** - Medindo 12,00 metros de frente para a Rua 02, por 25,00 metros de extensão da frente aos fundos, pelo lado esquerdo confronta-se com o lote nº 19, pelo lado direito confronta-se com o lote nº 21 e na linha de fundos mede 12,00 metros confrontando com o lote nº 05, perfazendo uma área de 300,00 m2. **LOTE nº 21** - Medindo 12,00 metros de frente para a Rua 02, por 25,00 metros de extensão da frente aos fundos, pelo lado esquerdo confronta-se com o lote nº 20, pelo lado direito confronta-se com o lote nº 22 e na linha de fundos mede 12,00 metros confrontando com o lote nº 06, perfazendo uma área de 300,00 m2. **LOTE nº 22** - Medindo 12,00 metros de frente para a Rua 02, por 25,00 metros de extensão da frente aos fundos, pelo lado esquerdo confronta-se com o lote nº 21, pelo lado direito confronta-se com o lote nº 23 e na linha de fundos mede 12,00 metros confrontando com o lote nº 07, perfazendo uma área de 300,00 m2. **LOTE nº 23** - Medindo 12,00 metros de frente para a Rua 02, por 25,00 metros de extensão da frente aos fundos, pelo lado esquerdo confronta-se com o lote nº 22, pelo lado direito confronta-se com o lote nº 24 e na linha de fundos mede 12,00 metros confrontando com o lote nº 08, perfazendo uma área de 300,00 m2. **LOTE nº 24** - Medindo 12,00 metros de frente para a Rua 02, por 25,00 metros de extensão da frente aos fundos, pelo lado esquerdo confronta-se com o lote nº 23, pelo lado direito confronta-se com o lote nº 25 e na linha de fundos mede 12,00 metros confrontando com o lote nº 09, perfazendo uma área de 300,00 m2. **LOTE nº 25** - Medindo 12,00 metros de frente para a Rua 02, por 25,00 metros de extensão da frente aos fundos, pelo lado esquerdo confronta-se com o lote nº 24, pelo lado direito confronta-se com o lote nº 26 e na linha de fundos mede 12,00 metros confrontando com o lote nº 10, perfazendo uma área de 300,00 m2. **LOTE nº 26** - Medindo 12,00 metros de frente para a Rua 02, por 25,00 metros de extensão da frente aos fundos, pelo lado esquerdo confronta-se com o lote nº 25, pelo lado direito confronta-se com o lote nº 27 e na linha de fundos mede 12,00 metros confrontando com o lote nº 11, perfazendo uma área de 300,00 m2. **LOTE nº 27** - Medindo 12,00 metros de frente para a Rua 02, por 25,00 metros de extensão da frente aos fundos, pelo lado esquerdo confronta-se com o lote nº 26, pelo lado direito confronta-se com o lote nº 28 e na linha de fundos mede 12,00 metros confrontando com o lote nº 12, perfazendo uma área de 300,00 m2. **LOTE nº 28** - Medindo 12,00 metros de frente para a Rua 02, por 25,00 metros de extensão da frente aos fundos, pelo lado esquerdo confronta-se com o lote nº 27, pelo lado direito confronta-se com o lote nº 29 e na linha de fundos mede 12,00 metros confrontando com o lote nº 13, perfazendo uma área de 300,00 m2. **LOTE nº 29** - Medindo 15,00 metros de frente para a Rua 02, por 25,00 metros de extensão da frente aos fundos, pelo lado esquerdo confronta-se com o lote nº 28, pelo lado direito confronta-se com o lote nº 30 e na linha de fundos mede 12,00 metros confrontando com o lote nº 14, perfazendo uma área de 375,00 m2. **LOTE nº 30** - Medindo 15,00 metros de frente para a Rua 02, por 25,00 metros de extensão da frente aos fundos, pelo lado esquerdo confronta-se com o lote nº 29, pelo lado direito confronta-se com a Avenida Portal das Praias e na linha de fundos mede 15,00 metros confrontando com o lote nº 15, perfazendo uma área de 375,00 m2. **QUADRA "D"** - Composta de 12 lotes, a seguir descritos: **LOTE nº 01** - Medindo 15,00 metros de frente para a Travessa "A", por 25,00 metros de extensão da frente aos fundos, pelo lado direito faz esquina com a Avenida Portal das Praias, pelo lado esquerdo confronta-se com o lote nº 02 e na linha de fundos mede 15,00 metros confrontando com a Rua 01, perfazendo uma área de 375,00 m2. **LOTE nº 02** - Medindo 12,00 metros de frente para a Travessa A; por 25,00 metros de extensão da frente aos fundos, pelo lado direito confronta-se com o lote nº 01, pelo lado esquerdo confronta-se com o lote nº 03 e na linha de fundos mede 12,00 metros confrontando com a Rua 01, perfazendo uma área de 300,00 m2. **LOTE nº 03** - Medindo 12,00 metros de frente para a Travessa A; por 25,00 metros de extensão da frente aos fundos, pelo lado direito confronta-se com o lote nº 02, pelo lado esquerdo confronta-se com o lote nº 04 e na linha de fundos mede 12,00 metros confrontando com a Rua 01,





Operador Nacional
do Sistema de Registro
Eletrônico de Imóveis


REGISTRO DE IMÓVEIS
GUARATUBA - PARANÁ

TITULAR: ALCESTE RIBAS DE MACEDO FILHO

LIVRO: 02 - REGISTRO GERAL - MATRICULA nº 36.186 - FICHA: 04 RUBRICA: 8

perfazendo uma área de 300,00 m2. **LOTE nº 04** - Medindo 12,00 metros de frente para a Travessa A; por 25,00 metros de extensão da frente aos fundos, pelo lado direito confronta-se com o lote nº 03, pelo lado esquerdo confronta-se com o lote nº 05 e na linha de fundos mede 12,00 metros confrontando com a Rua 01, perfazendo uma área de 300,00 m2. **LOTE nº 05** - Medindo 12,00 metros de frente para a Travessa A; por 25,00 metros de extensão da frente aos fundos, pelo lado direito confronta-se com o lote nº 04, pelo lado esquerdo confronta-se com o lote nº 06 e na linha de fundos mede 12,00 metros confrontando com a Rua 01, perfazendo uma área de 300,00 m2. **LOTE nº 06** - Medindo 12,00 metros de frente para a Travessa A; por 25,00 metros de extensão da frente aos fundos, pelo lado direito confronta-se com o lote nº 05, pelo lado esquerdo confronta-se com o lote nº 07 e na linha de fundos mede 12,00 metros confrontando com a Rua 01, perfazendo uma área de 300,00 m2. **LOTE nº 07** - Medindo 12,00 metros de frente para a Travessa A; por 25,00 metros de extensão da frente aos fundos, pelo lado direito confronta-se com o lote nº 06, pelo lado esquerdo confronta-se com o lote nº 08 e na linha de fundos mede 12,00 metros confrontando com a Rua 01, perfazendo uma área de 300,00 m2. **LOTE nº 08** - Medindo 12,00 metros de frente para a Travessa A; por 25,00 metros de extensão da frente aos fundos, pelo lado direito confronta-se com o lote nº 07, pelo lado esquerdo confronta-se com o lote nº 09 e na linha de fundos mede 12,00 metros confrontando com a Rua 01, perfazendo uma área de 300,00 m2. **LOTE nº 09** - Medindo 12,00 metros de frente para a Travessa A; por 25,00 metros de extensão da frente aos fundos, pelo lado direito confronta-se com o lote nº 08, pelo lado esquerdo confronta-se com o lote nº 10 e na linha de fundos mede 12,00 metros confrontando com a Rua 01, perfazendo uma área de 300,00 m2. **LOTE nº 10** - Medindo 12,00 metros de frente para a Travessa A; por 25,00 metros de extensão da frente aos fundos, pelo lado direito confronta-se com o lote nº 09, pelo lado esquerdo confronta-se com o lote nº 11 e na linha de fundos mede 12,00 metros confrontando com a Rua 01, perfazendo uma área de 300,00 m2. **LOTE nº 11** - Medindo 12,00 metros de frente para a Travessa A; por 25,00 metros de extensão da frente aos fundos, pelo lado direito confronta-se com o lote nº 10, pelo lado esquerdo confronta-se com o lote nº 12 e na linha de fundos mede 12,00 metros confrontando com a Rua 01, perfazendo uma área de 300,00 m2. **LOTE nº 12** - Medindo 15,00 metros de frente para a Travessa A; por 25,00 metros de extensão da frente aos fundos, pelo lado direito confronta-se com o lote nº 11, pelo lado esquerdo confronta-se com a propriedade de Carmelina Ramos Viana Cordeiro e na linha de fundos mede 16,50 metros confrontando com a Rua 01, perfazendo uma área de 393,75 m2. **QUADRA "E"** - Composta de 30 lotes, a seguir descritos: **LOTE nº 01** - Medindo 15,00 metros de frente para a Rua 02; por 25,00 metros de extensão da frente aos fundos, pelo lado direito faz esquina com a Rua do Canal, pelo lado esquerdo confronta-se com o lote nº 02 e na linha de fundos mede 15,00 metros confrontando com o lote nº 16, perfazendo uma área de 375,00 m2. **LOTE nº 02** - Medindo 12,00 metros de frente para a Rua 02; por 25,00 metros de extensão da frente aos fundos, pelo lado direito confronta-se com o lote nº 01, pelo lado esquerdo confronta-se com o lote nº 03 e na linha de fundos mede 12,00 metros confrontando com o lote nº 17, perfazendo uma área de 300,00 m2. **LOTE nº 03** - Medindo 12,00 metros de frente para a Rua 02; por 25,00 metros de extensão da frente aos fundos, pelo lado direito confronta-se com o lote nº 02, pelo lado esquerdo confronta-se com o lote nº 04 e na linha de fundos mede 12,00 metros confrontando com o lote nº 18, perfazendo uma área de 300,00 m2. **LOTE nº 04** - Medindo 12,00 metros de frente para a Rua 02; por 25,00 metros de extensão da frente aos fundos, pelo lado direito confronta-se com o lote nº 03, pelo lado esquerdo confronta-se com o lote nº 05 e na linha de fundos mede 12,00 metros confrontando com o lote nº 19, perfazendo uma área de 300,00 m2. **LOTE nº 05** - Medindo 12,00 metros de frente para a Rua 02; por 25,00 metros de extensão da frente aos fundos, pelo lado direito confronta-se com o lote nº 04, pelo lado esquerdo confronta-se com o lote nº 06 e na linha de fundos mede 12,00 metros confrontando com o lote nº 20, perfazendo uma área de 300,00 m2. **LOTE nº 06** - Medindo 12,00 metros de frente para a Rua 02; por 25,00 metros de extensão da frente aos fundos, pelo lado direito confronta-se com o lote nº 05, pelo lado esquerdo confronta-se com o lote nº 07 e na linha de fundos mede 12,00 metros confrontando com o lote nº 21, perfazendo uma área de 300,00 m2. **LOTE nº 07** - Medindo 12,00 metros de frente para a Rua 02; por 25,00 metros de extensão da frente aos fundos, pelo lado direito confronta-se com o lote nº 06, pelo lado esquerdo confronta-se com o lote nº 08 e na linha de fundos mede 12,00 metros confrontando com o lote nº 22, perfazendo uma área de 300,00 m2. **LOTE nº 08** - Medindo 12,00 metros de frente para a Rua 02; por 25,00 metros de extensão da frente aos fundos, pelo lado direito confronta-se com o lote nº 07, pelo lado esquerdo confronta-se com o lote nº 09 e na linha de fundos mede 12,00 metros confrontando com o lote nº 23, perfazendo uma área de 300,00 m2. **LOTE nº 09** - Medindo 12,00 metros de frente para a Rua 02; por 25,00 metros de extensão da frente aos fundos, pelo lado direito confronta-se com o lote nº 08, pelo lado esquerdo confronta-se com o lote nº 10 e na linha de fundos mede 12,00 metros confrontando com o lote nº 24, perfazendo uma área de 300,00 m2. **LOTE nº 10** - Medindo 12,00 metros de frente para a Rua 02; por 25,00 metros de extensão da frente aos fundos, pelo lado direito confronta-se com o

Documento assinado digitalmente, conforme MP nº 2.200-2/2001, Lei nº 11.419/2006, resolução do Projudi, do TJPR/OE
Validação deste em <https://projudi.tjpr.jus.br/projudi/> - Identificador: P.JLSL GNGGD H5K9M F46D3






Operador Nacional
do Sistema de Registro
de Imóveis

Visualização de Matrícula

lote nº 09, pelo lado esquerdo confronta-se com o lote nº 11 e na linha de fundos mede 12,00 metros confrontando com o lote nº 25, perfazendo uma área de 300,00 m2. **LOTE nº 11** - Medindo 12,00 metros de frente para a Rua 02; por 25,00 metros de extensão da frente aos fundos, pelo lado direito confronta-se com o lote nº 10, pelo lado esquerdo confronta-se com o lote nº 12 e na linha de fundos mede 12,00 metros confrontando com o lote nº 26, perfazendo uma área de 300,00 m2. **LOTE nº 12** - Medindo 12,00 metros de frente para a Rua 02; por 25,00 metros de extensão da frente aos fundos, pelo lado direito confronta-se com o lote nº 11, pelo lado esquerdo confronta-se com o lote nº 13 e na linha de fundos mede 12,00 metros confrontando com o lote nº 27, perfazendo uma área de 300,00 m2. **LOTE nº 13** - Medindo 12,00 metros de frente para a Rua 02; por 25,00 metros de extensão da frente aos fundos, pelo lado direito confronta-se com o lote nº 12, pelo lado esquerdo confronta-se com o lote nº 14 e na linha de fundos mede 12,00 metros confrontando com o lote nº 28, perfazendo uma área de 300,00 m2. **LOTE nº 14** - Medindo 15,00 metros de frente para a Rua 02; por 25,00 metros de extensão da frente aos fundos, pelo lado direito confronta-se com o lote nº 13, pelo lado esquerdo confronta-se com o lote nº 15 e na linha de fundos mede 15,00 metros confrontando com o lote nº 29, perfazendo uma área de 375,00 m2. **LOTE nº 15** - Medindo 15,00 metros de frente para a Rua 02; por 25,00 metros de extensão da frente aos fundos, pelo lado direito confronta-se com o lote nº 14, pelo lado esquerdo faz esquina com a Avenida Portal das Praias e na linha de fundos mede 15,00 metros confrontando com o lote nº 30, perfazendo uma área de 375,00 m2. **LOTE nº 16** - Medindo 15,00 metros de frente para a Rua 03; por 25,00 metros de extensão da frente aos fundos, pelo lado direito confronta-se com o lote nº 17, pelo lado esquerdo faz esquina com a Rua do Canal e na linha de fundos mede 15,00 metros confrontando com o lote nº 01, perfazendo uma área de 375,00 m2. **LOTE nº 17** - Medindo 12,00 metros de frente para a Rua 03; por 25,00 metros de extensão da frente aos fundos, pelo lado direito confronta-se com o lote nº 18, pelo lado esquerdo confronta-se com o lote nº 16 e na linha de fundos mede 12,00 metros confrontando com o lote nº 02, perfazendo uma área de 300,00 m2. **LOTE nº 18** - Medindo 12,00 metros de frente para a Rua 03; por 25,00 metros de extensão da frente aos fundos, pelo lado direito confronta-se com o lote nº 19, pelo lado esquerdo confronta-se com o lote nº 17 e na linha de fundos mede 12,00 metros confrontando com o lote nº 03, perfazendo uma área de 300,00 m2. **LOTE nº 19** - Medindo 12,00 metros de frente para a Rua 03; por 25,00 metros de extensão da frente aos fundos, pelo lado direito confronta-se com o lote nº 20, pelo lado esquerdo confronta-se com o lote nº 18 e na linha de fundos mede 12,00 metros confrontando com o lote nº 04, perfazendo uma área de 300,00 m2. **LOTE nº 20** - Medindo 12,00 metros de frente para a Rua 03; por 25,00 metros de extensão da frente aos fundos, pelo lado direito confronta-se com o lote nº 21, pelo lado esquerdo confronta-se com o lote nº 19 e na linha de fundos mede 12,00 metros confrontando com o lote nº 05, perfazendo uma área de 300,00 m2. **LOTE nº 21** - Medindo 12,00 metros de frente para a Rua 03; por 25,00 metros de extensão da frente aos fundos, pelo lado direito confronta-se com o lote nº 22, pelo lado esquerdo confronta-se com o lote nº 20 e na linha de fundos mede 12,00 metros confrontando com o lote nº 06, perfazendo uma área de 300,00 m2. **LOTE nº 22** - Medindo 12,00 metros de frente para a Rua 03; por 25,00 metros de extensão da frente aos fundos, pelo lado direito confronta-se com o lote nº 23, pelo lado esquerdo confronta-se com o lote nº 21 e na linha de fundos mede 12,00 metros confrontando com o lote nº 07, perfazendo uma área de 300,00 m2. **LOTE nº 23** - Medindo 12,00 metros de frente para a Rua 03; por 25,00 metros de extensão da frente aos fundos, pelo lado direito confronta-se com o lote nº 24, pelo lado esquerdo confronta-se com o lote nº 22 e na linha de fundos mede 12,00 metros confrontando com o lote nº 08, perfazendo uma área de 300,00 m2. **LOTE nº 24** - Medindo 12,00 metros de frente para a Rua 03; por 25,00 metros de extensão da frente aos fundos, pelo lado direito confronta-se com o lote nº 25, pelo lado esquerdo confronta-se com o lote nº 23 e na linha de fundos mede 12,00 metros confrontando com o lote nº 09, perfazendo uma área de 300,00 m2. **LOTE nº 25** - Medindo 12,00 metros de frente para a Rua 03; por 25,00 metros de extensão da frente aos fundos, pelo lado direito confronta-se com o lote nº 26, pelo lado esquerdo confronta-se com o lote nº 24 e na linha de fundos mede 12,00 metros confrontando com o lote nº 10, perfazendo uma área de 300,00 m2. **LOTE nº 26** - Medindo 12,00 metros de frente para a Rua 03; por 25,00 metros de extensão da frente aos fundos, pelo lado direito confronta-se com o lote nº 27, pelo lado esquerdo confronta-se com o lote nº 25 e na linha de fundos mede 12,00 metros confrontando com o lote nº 11, perfazendo uma área de 300,00 m2. **LOTE nº 27** - Medindo 12,00 metros de frente para a Rua 03; por 25,00 metros de extensão da frente aos fundos, pelo lado direito confronta-se com o lote nº 28, pelo lado esquerdo confronta-se com o lote nº 26 e na linha de fundos mede 12,00 metros confrontando com o lote nº 12, perfazendo uma área de 300,00 m2. **LOTE nº 28** - Medindo 12,00 metros de frente para a Rua 03; por 25,00 metros de extensão da frente aos fundos, pelo lado direito confronta-se com o lote nº 29, pelo lado esquerdo confronta-se com o lote nº 27 e na linha de fundos mede 12,00 metros confrontando com o lote nº 13, perfazendo uma área de 300,00 m2. **LOTE nº 29** - Medindo 12,00 metros de frente para a Rua 03; por 25,00 metros de extensão da frente aos fundos, pelo lado direito confronta-se com o lote nº 30, pelo lado esquerdo confronta-se com o lote nº 28 e na linha de fundos mede 12,00 metros confrontando com o lote nº 14, perfazendo uma área de 300,00 m2. **LOTE nº 30** - Medindo 15,00 metros de frente para a Rua 03; por 25,00 metros de extensão da frente aos fundos, pelo lado direito faz esquina com a Avenida Portal das Praias, pelo lado esquerdo confronta-se com o lote nº 29 e na linha de fundos mede 15,00





Operador Nacional
do Sistema de Registro
Eletrônico de Imóveis

Visualização de Matrícula

REGISTRO DE IMÓVEIS
GUARATUBA - PARANÁ

TITULAR: ALCESTE RIBAS DE MACEDO FILHO

LIVRO: 02 - REGISTRO GERAL - MATRICULA nº 36.186 - FICHA: 05 RUBRICA: 0


metros confrontando com o lote nº 14, perfazendo uma área de 375,00 m2. **QUADRA "F"** - Composta de 24 lotes, a seguir descritos: **LOTE nº 01** - Medindo 15,00 metros de frente para a Rua 01; por 25,00 metros de extensão da frente aos fundos, pelo lado direito faz esquina com a Avenida Portal das Praias, pelo lado esquerdo confronta-se com o lote nº 02 e na linha de fundos mede 15,00 metros confrontando com o lote nº 13, perfazendo uma área de 375,00 m2. **LOTE nº 02** - Medindo 12,00 metros de frente para a Rua 01; por 25,00 metros de extensão da frente aos fundos, pelo lado direito confronta-se com o lote nº 01, pelo lado esquerdo confronta-se com o lote nº 03 e na linha de fundos mede 12,00 metros confrontando com o lote nº 14, perfazendo uma área de 300,00 m2. **LOTE nº 03** - Medindo 12,00 metros de frente para a Rua 01; por 25,00 metros de extensão da frente aos fundos, pelo lado direito confronta-se com o lote nº 02, pelo lado esquerdo confronta-se com o lote nº 04 e na linha de fundos mede 12,00 metros confrontando com o lote nº 15, perfazendo uma área de 300,00 m2. **LOTE nº 04** - Medindo 12,00 metros de frente para a Rua 01; por 25,00 metros de extensão da frente aos fundos, pelo lado direito confronta-se com o lote nº 03, pelo lado esquerdo confronta-se com o lote nº 05 e na linha de fundos mede 12,00 metros confrontando com o lote nº 16, perfazendo uma área de 300,00 m2. **LOTE nº 05** - Medindo 12,00 metros de frente para a Rua 01; por 25,00 metros de extensão da frente aos fundos, pelo lado direito confronta-se com o lote nº 04, pelo lado esquerdo confronta-se com o lote nº 06 e na linha de fundos mede 12,00 metros confrontando com o lote nº 17, perfazendo uma área de 300,00 m2. **LOTE nº 06** - Medindo 12,00 metros de frente para a Rua 01; por 25,00 metros de extensão da frente aos fundos, pelo lado direito confronta-se com o lote nº 05, pelo lado esquerdo confronta-se com o lote nº 07 e na linha de fundos mede 12,00 metros confrontando com o lote nº 18, perfazendo uma área de 300,00 m2. **LOTE nº 07** - Medindo 12,00 metros de frente para a Rua 01; por 25,00 metros de extensão da frente aos fundos, pelo lado direito confronta-se com o lote nº 06, pelo lado esquerdo confronta-se com o lote nº 08 e na linha de fundos mede 12,00 metros confrontando com o lote nº 19, perfazendo uma área de 300,00 m2. **LOTE nº 08** - Medindo 12,00 metros de frente para a Rua 01; por 25,00 metros de extensão da frente aos fundos, pelo lado direito confronta-se com o lote nº 07, pelo lado esquerdo confronta-se com o lote nº 09 e na linha de fundos mede 12,00 metros confrontando com o lote nº 20, perfazendo uma área de 300,00 m2. **LOTE nº 09** - Medindo 12,00 metros de frente para a Rua 01; por 25,00 metros de extensão da frente aos fundos, pelo lado direito confronta-se com o lote nº 08, pelo lado esquerdo confronta-se com o lote nº 10 e na linha de fundos mede 12,00 metros confrontando com o lote nº 21, perfazendo uma área de 300,00 m2. **LOTE nº 10** - Medindo 12,00 metros de frente para a Rua 01; por 25,00 metros de extensão da frente aos fundos, pelo lado direito confronta-se com o lote nº 09, pelo lado esquerdo confronta-se com o lote nº 11 e na linha de fundos mede 12,00 metros confrontando com o lote nº 22, perfazendo uma área de 300,00 m2. **LOTE nº 11** - Medindo 12,00 metros de frente para a Rua 01; por 25,00 metros de extensão da frente aos fundos, pelo lado direito confronta-se com o lote nº 10, pelo lado esquerdo confronta-se com o lote nº 12 e na linha de fundos mede 12,00 metros confrontando com o lote nº 23, perfazendo uma área de 300,00 m2. **LOTE nº 12** - Medindo 17,50 metros de frente para a Rua 01; por 25,00 metros de extensão da frente aos fundos, pelo lado direito confronta-se com o lote nº 11, pelo lado esquerdo confronta-se com a propriedade de Carmelina Ramos Viana Cordeiro e na linha de fundos mede 18,50 metros confrontando com o lote nº 24, perfazendo uma área de 450,00 m2. **LOTE nº 13** - Medindo 15,00 metros de frente para a Rua 02; por 25,00 metros de extensão da frente aos fundos, pelo lado direito confronta-se com o lote nº 14, pelo lado esquerdo faz esquina com a Avenida Portal das Praias e na linha de fundos mede 15,00 metros confrontando com o lote nº 01, perfazendo uma área de 375,00 m2. **LOTE nº 14** - Medindo 12,00 metros de frente para a Rua 02; por 25,00 metros de extensão da frente aos fundos, pelo lado direito confronta-se com o lote nº 15, pelo lado esquerdo confronta-se com o lote nº 13 e na linha de fundos mede 12,00 metros confrontando com o lote nº 02, perfazendo uma área de 300,00 m2. **LOTE nº 15** - Medindo 12,00 metros de frente para a Rua 02; por 25,00 metros de extensão da frente aos fundos, pelo lado direito confronta-se com o lote nº 16, pelo lado esquerdo confronta-se com o lote nº 14 e na linha de fundos mede 12,00 metros confrontando com o lote nº 03, perfazendo uma área de 300,00 m2. **LOTE nº 16** - Medindo 12,00 metros de frente para a Rua 02; por 25,00 metros de extensão da frente aos fundos, pelo lado direito confronta-se com o lote nº 17, pelo lado esquerdo confronta-se com o lote nº 15 e na linha de fundos mede 12,00 metros confrontando com o lote nº 04, perfazendo uma área de 300,00 m2. **LOTE nº 17** - Medindo 12,00 metros de frente para a Rua 02; por 25,00 metros de extensão da frente aos fundos, pelo lado direito confronta-se com o lote nº 18, pelo lado esquerdo confronta-se com o lote nº 16 e na linha de fundos mede 12,00 metros confrontando com o lote nº 05, perfazendo uma área de 300,00 m2. **LOTE nº 18** - Medindo 12,00 metros de frente para a Rua 02; por 25,00 metros de extensão da frente aos fundos, pelo lado direito confronta-se com o lote nº 19, pelo lado esquerdo confronta-se com o lote nº 17 e na linha de fundos mede 12,00 metros



Operador Nacional
do Sistema de Registro

Visualização de Matrícula

confrontando com o lote nº 06, perfazendo uma área de 300,00 m2. **LOTE nº 19** - Medindo 12,00 metros de frente para a Rua 02; por 25,00 metros de extensão da frente aos fundos, pelo lado direito confronta-se com o lote nº 20, pelo lado esquerdo confronta-se com o lote nº 18 e na linha de fundos mede 12,00 metros confrontando com o lote nº 07, perfazendo uma área de 300,00 m2. **LOTE nº 20** - Medindo 12,00 metros de frente para a Rua 02; por 25,00 metros de extensão da frente aos fundos, pelo lado direito confronta-se com o lote nº 21, pelo lado esquerdo confronta-se com o lote nº 19 e na linha de fundos mede 12,00 metros confrontando com o lote nº 08, perfazendo uma área de 300,00 m2. **LOTE nº 21** - Medindo 12,00 metros de frente para a Rua 02; por 25,00 metros de extensão da frente aos fundos, pelo lado direito confronta-se com o lote nº 22, pelo lado esquerdo confronta-se com o lote nº 20 e na linha de fundos mede 12,00 metros confrontando com o lote nº 09, perfazendo uma área de 300,00 m2. **LOTE nº 22** - Medindo 12,00 metros de frente para a Rua 02; por 25,00 metros de extensão da frente aos fundos, pelo lado direito confronta-se com o lote nº 23, pelo lado esquerdo confronta-se com o lote nº 21 e na linha de fundos mede 12,00 metros confrontando com o lote nº 10, perfazendo uma área de 300,00 m2. **LOTE nº 23** - Medindo 12,00 metros de frente para a Rua 02; por 25,00 metros de extensão da frente aos fundos, pelo lado direito confronta-se com o lote nº 24, pelo lado esquerdo confronta-se com o lote nº 22 e na linha de fundos mede 12,00 metros confrontando com o lote nº 11, perfazendo uma área de 300,00 m2. **LOTE nº 24** - Medindo 20,50 metros de frente para a Rua 02; por 25,00 metros de extensão da frente aos fundos, pelo lado direito confronta-se com a propriedade de Carmelina Ramos Viana Cordeiro, pelo lado esquerdo confronta-se com o lote nº 23 e na linha de fundos mede 18,50 metros confrontando com o lote nº 12, perfazendo uma área de 487,50 m2. **QUADRA "G"** - Composta de 30 lotes, a seguir descritos: **LOTE nº 01** - Medindo 15,00 metros de frente para a Rua 03; por 25,00 metros de extensão da frente aos fundos, pelo lado direito faz esquina com a Rua do Canal, pelo lado esquerdo confronta-se com o lote nº 02 e na linha de fundos mede 15,00 metros confrontando com o lote nº 16, perfazendo uma área de 375,00 m2. **LOTE nº 02** - Medindo 12,00 metros de frente para a Rua 03; por 25,00 metros de extensão da frente aos fundos, pelo lado direito confronta-se com o lote nº 01, pelo lado esquerdo confronta-se com o lote nº 03 e na linha de fundos mede 12,00 metros confrontando com o lote nº 17, perfazendo uma área de 300,00 m2. **LOTE nº 03** - Medindo 12,00 metros de frente para a Rua 03; por 25,00 metros de extensão da frente aos fundos, pelo lado direito confronta-se com o lote nº 02, pelo lado esquerdo confronta-se com o lote nº 04 e na linha de fundos mede 12,00 metros confrontando com o lote nº 18, perfazendo uma área de 300,00 m2. **LOTE nº 04** - Medindo 12,00 metros de frente para a Rua 03; por 25,00 metros de extensão da frente aos fundos, pelo lado direito confronta-se com o lote nº 03, pelo lado esquerdo confronta-se com o lote nº 05 e na linha de fundos mede 12,00 metros confrontando com o lote nº 19, perfazendo uma área de 300,00 m2. **LOTE nº 05** - Medindo 12,00 metros de frente para a Rua 03; por 25,00 metros de extensão da frente aos fundos, pelo lado direito confronta-se com o lote nº 04, pelo lado esquerdo confronta-se com o lote nº 06 e na linha de fundos mede 12,00 metros confrontando com o lote nº 20, perfazendo uma área de 300,00 m2. **LOTE nº 06** - Medindo 12,00 metros de frente para a Rua 03; por 25,00 metros de extensão da frente aos fundos, pelo lado direito confronta-se com o lote nº 05, pelo lado esquerdo confronta-se com o lote nº 07 e na linha de fundos mede 12,00 metros confrontando com o lote nº 21, perfazendo uma área de 300,00 m2. **LOTE nº 07** - Medindo 12,00 metros de frente para a Rua 03; por 25,00 metros de extensão da frente aos fundos, pelo lado direito confronta-se com o lote nº 06, pelo lado esquerdo confronta-se com o lote nº 08 e na linha de fundos mede 12,00 metros confrontando com o lote nº 22, perfazendo uma área de 300,00 m2. **LOTE nº 08** - Medindo 12,00 metros de frente para a Rua 03; por 25,00 metros de extensão da frente aos fundos, pelo lado direito confronta-se com o lote nº 07, pelo lado esquerdo confronta-se com o lote nº 09 e na linha de fundos mede 12,00 metros confrontando com o lote nº 23, perfazendo uma área de 300,00 m2. **LOTE nº 09** - Medindo 12,00 metros de frente para a Rua 03; por 25,00 metros de extensão da frente aos fundos, pelo lado direito confronta-se com o lote nº 08, pelo lado esquerdo confronta-se com o lote nº 10 e na linha de fundos mede 12,00 metros confrontando com o lote nº 24, perfazendo uma área de 300,00 m2. **LOTE nº 10** - Medindo 12,00 metros de frente para a Rua 03; por 25,00 metros de extensão da frente aos fundos, pelo lado direito confronta-se com o lote nº 09, pelo lado esquerdo confronta-se com o lote nº 11 e na linha de fundos mede 12,00 metros confrontando com o lote nº 25, perfazendo uma área de 300,00 m2. **LOTE nº 11** - Medindo 12,00 metros de frente para a Rua 03; por 25,00 metros de extensão da frente aos fundos, pelo lado direito confronta-se com o lote nº 10, pelo lado esquerdo confronta-se com o lote nº 12 e na linha de fundos mede 12,00 metros confrontando com o lote nº 26, perfazendo uma área de 300,00 m2. **LOTE nº 12** - Medindo 12,00 metros de frente para a Rua 03; por 25,00 metros de extensão da frente aos fundos, pelo lado direito confronta-se com o lote nº 11, pelo lado esquerdo confronta-se com o lote nº 13 e na linha de fundos mede 12,00 metros confrontando com o lote nº 27, perfazendo uma área de 300,00 m2. **LOTE nº 13** - Medindo 12,00 metros de frente para a Rua 03; por 25,00 metros de extensão da frente aos fundos, pelo lado direito confronta-se com o lote nº 12, pelo lado esquerdo confronta-se com o lote nº 14 e na linha de fundos mede 12,00 metros confrontando com o lote nº 28, perfazendo uma área de 300,00 m2. **LOTE nº 14** - Medindo 15,00 metros de frente para a Rua 03; por 25,00 metros de extensão da frente aos fundos, pelo lado direito confronta-se com o lote nº 13, pelo lado esquerdo confronta-se com o lote nº 15 e na linha de fundos mede 15,00 metros confrontando com o lote nº 29, perfazendo uma área de 375,00 m2. **LOTE nº 15** - Medindo 15,00 metros de frente para a Rua 03; por





Operador Nacional
do Sistema de Registro
Eletrônico de Imóveis

Visualização de Matrícula

REGISTRO DE IMÓVEIS
GUARATUBA - PARANÁ

TITULAR: ALCESTE RIBAS DE MACEDO FILHO

LIVRO: 02 - REGISTRO GERAL - MATRICULA nº 36.186 - FICHA: 06 RUBRICA: 8

25,00 metros de extensão da frente aos fundos, pelo lado direito confronta-se com o lote nº 14, pelo lado esquerdo faz esquina com a Avenida Portal das Praias e na linha de fundos mede 15,00 metros confrontando com o lote nº 30, perfazendo uma área de 375,00 m2. **LOTE nº 16** - Medindo 15,00 metros de frente para a Rua 04; por 25,00 metros de extensão da frente aos fundos, pelo lado direito confronta-se com o lote nº 17, pelo lado esquerdo faz esquina com a Rua do Canal e na linha de fundos mede 15,00 metros confrontando com o lote nº 01, perfazendo uma área de 375,00 m2. **LOTE nº 17** - Medindo 12,00 metros de frente para a Rua 04; por 25,00 metros de extensão da frente aos fundos, pelo lado direito confronta-se com o lote nº 18, pelo lado esquerdo confronta-se com o lote nº 16 e na linha de fundos mede 12,00 metros confrontando com o lote nº 02, perfazendo uma área de 300,00 m2. **LOTE nº 18** - Medindo 12,00 metros de frente para a Rua 04; por 25,00 metros de extensão da frente aos fundos, pelo lado direito confronta-se com o lote nº 19, pelo lado esquerdo confronta-se com o lote nº 17 e na linha de fundos mede 12,00 metros confrontando com o lote nº 03, perfazendo uma área de 300,00 m2. **LOTE nº 19** - Medindo 12,00 metros de frente para a Rua 04; por 25,00 metros de extensão da frente aos fundos, pelo lado direito confronta-se com o lote nº 20, pelo lado esquerdo confronta-se com o lote nº 18 e na linha de fundos mede 12,00 metros confrontando com o lote nº 04, perfazendo uma área de 300,00 m2. **LOTE nº 20** - Medindo 12,00 metros de frente para a Rua 04; por 25,00 metros de extensão da frente aos fundos, pelo lado direito confronta-se com o lote nº 21, pelo lado esquerdo confronta-se com o lote nº 19 e na linha de fundos mede 12,00 metros confrontando com o lote nº 05, perfazendo uma área de 300,00 m2. **LOTE nº 21** - Medindo 12,00 metros de frente para a Rua 04; por 25,00 metros de extensão da frente aos fundos, pelo lado direito confronta-se com o lote nº 22, pelo lado esquerdo confronta-se com o lote nº 20 e na linha de fundos mede 12,00 metros confrontando com o lote nº 06, perfazendo uma área de 300,00 m2. **LOTE nº 22** - Medindo 12,00 metros de frente para a Rua 04; por 25,00 metros de extensão da frente aos fundos, pelo lado direito confronta-se com o lote nº 23, pelo lado esquerdo confronta-se com o lote nº 21 e na linha de fundos mede 12,00 metros confrontando com o lote nº 07, perfazendo uma área de 300,00 m2. **LOTE nº 23** - Medindo 12,00 metros de frente para a Rua 04; por 25,00 metros de extensão da frente aos fundos, pelo lado direito confronta-se com o lote nº 24, pelo lado esquerdo confronta-se com o lote nº 22 e na linha de fundos mede 12,00 metros confrontando com o lote nº 08, perfazendo uma área de 300,00 m2. **LOTE nº 24** - Medindo 12,00 metros de frente para a Rua 04; por 25,00 metros de extensão da frente aos fundos, pelo lado direito confronta-se com o lote nº 25, pelo lado esquerdo confronta-se com o lote nº 23 e na linha de fundos mede 12,00 metros confrontando com o lote nº 09, perfazendo uma área de 300,00 m2. **LOTE nº 25** - Medindo 12,00 metros de frente para a Rua 04; por 25,00 metros de extensão da frente aos fundos, pelo lado direito confronta-se com o lote nº 26, pelo lado esquerdo confronta-se com o lote nº 24 e na linha de fundos mede 12,00 metros confrontando com o lote nº 10, perfazendo uma área de 300,00 m2. **LOTE nº 26** - Medindo 12,00 metros de frente para a Rua 04; por 25,00 metros de extensão da frente aos fundos, pelo lado direito confronta-se com o lote nº 27, pelo lado esquerdo confronta-se com o lote nº 25 e na linha de fundos mede 12,00 metros confrontando com o lote nº 11, perfazendo uma área de 300,00 m2. **LOTE nº 27** - Medindo 12,00 metros de frente para a Rua 04; por 25,00 metros de extensão da frente aos fundos, pelo lado direito confronta-se com o lote nº 28, pelo lado esquerdo confronta-se com o lote nº 26 e na linha de fundos mede 12,00 metros confrontando com o lote nº 12, perfazendo uma área de 300,00 m2. **LOTE nº 28** - Medindo 12,00 metros de frente para a Rua 04; por 25,00 metros de extensão da frente aos fundos, pelo lado direito confronta-se com o lote nº 29, pelo lado esquerdo confronta-se com o lote nº 27 e na linha de fundos mede 12,00 metros confrontando com o lote nº 13, perfazendo uma área de 300,00 m2. **LOTE nº 29** - Medindo 15,00 metros de frente para a Rua 04; por 25,00 metros de extensão da frente aos fundos, pelo lado direito confronta-se com o lote nº 30, pelo lado esquerdo confronta-se com o lote nº 28 e na linha de fundos mede 15,00 metros confrontando com o lote nº 14, perfazendo uma área de 375,00 m2. **LOTE nº 30** - Medindo 15,00 metros de frente para a Rua 04; por 25,00 metros de extensão da frente aos fundos, pelo lado direito faz esquina com a Avenida Portal das Praias, pelo lado esquerdo confronta-se com o lote nº 29 e na linha de fundos mede 15,00 metros confrontando com o lote nº 15, perfazendo uma área de 375,00 m2. **QUADRA "H"** - Composta por 25 lotes, a seguir descritos: **LOTE nº 01** - Medindo 15,00 metros de frente para a Rua 02; por 25,00 metros de extensão da frente aos fundos, pelo lado direito faz esquina com a Avenida Portal das Praias, pelo lado esquerdo confronta-se com o lote nº 02 e na linha de fundos mede 15,00 metros confrontando com o lote nº 13, perfazendo uma área de 375,00 m2. **LOTE nº 02** - Medindo 12,00 metros de frente para a Rua 02; por 25,00 metros de extensão da frente aos fundos, pelo lado direito confronta-se com o lote nº 01, pelo lado esquerdo confronta-se com o lote nº 03 e na linha de fundos mede 12,00 metros confrontando com o lote nº 14, perfazendo uma área de 300,00 m2. **LOTE nº 03** - Medindo 12,00 metros de frente para a Rua 02; por 25,00 metros de extensão da frente aos fundos, pelo lado direito confronta-se com o lote nº 02, pelo lado esquerdo confronta-se com o lote nº 04 e na linha de fundos mede 12,00 metros confrontando com o lote nº 15, perfazendo uma área de 300,00 m2. **LOTE**

Operador Nacional

Visualização de Matrícula

nº 04 - Medindo 12,00 metros de frente para a Rua 02; por 25,00 metros de extensão da frente aos fundos, pelo lado direito confronta-se com o lote nº 03, pelo lado esquerdo confronta-se com o lote nº 05 e na linha de fundos mede 12,00 metros confrontando com o lote nº 16, perfazendo uma área de 300,00 m2. **LOTE nº 05** - Medindo 12,00 metros de frente para a Rua 02; por 25,00 metros de extensão da frente aos fundos, pelo lado direito confronta-se com o lote nº 04, pelo lado esquerdo confronta-se com o lote nº 06 e na linha de fundos mede 12,00 metros confrontando com o lote nº 17, perfazendo uma área de 300,00 m2. **LOTE nº 06** - Medindo 12,00 metros de frente para a Rua 02; por 25,00 metros de extensão da frente aos fundos, pelo lado direito confronta-se com o lote nº 05, pelo lado esquerdo confronta-se com o lote nº 07 e na linha de fundos mede 12,00 metros confrontando com o lote nº 18, perfazendo uma área de 300,00 m2. **LOTE nº 07** - Medindo 12,00 metros de frente para a Rua 02; por 25,00 metros de extensão da frente aos fundos, pelo lado direito confronta-se com o lote nº 06, pelo lado esquerdo confronta-se com o lote nº 08 e na linha de fundos mede 12,00 metros confrontando com o lote nº 19, perfazendo uma área de 300,00 m2. **LOTE nº 08** - Medindo 12,00 metros de frente para a Rua 02; por 25,00 metros de extensão da frente aos fundos, pelo lado direito confronta-se com o lote nº 07, pelo lado esquerdo confronta-se com o lote nº 09 e na linha de fundos mede 12,00 metros confrontando com o lote nº 20, perfazendo uma área de 300,00 m2. **LOTE nº 09** - Medindo 12,00 metros de frente para a Rua 02; por 25,00 metros de extensão da frente aos fundos, pelo lado direito confronta-se com o lote nº 08, pelo lado esquerdo confronta-se com o lote nº 10 e na linha de fundos mede 12,00 metros confrontando com o lote nº 21, perfazendo uma área de 300,00 m2. **LOTE nº 10** - Medindo 12,00 metros de frente para a Rua 02; por 25,00 metros de extensão da frente aos fundos, pelo lado direito confronta-se com o lote nº 09, pelo lado esquerdo confronta-se com o lote nº 11 e na linha de fundos mede 12,00 metros confrontando com o lote nº 22, perfazendo uma área de 300,00 m2. **LOTE nº 11** - Medindo 12,00 metros de frente para a Rua 02; por 25,00 metros de extensão da frente aos fundos, pelo lado direito confronta-se com o lote nº 10, pelo lado esquerdo confronta-se com o lote nº 12 e na linha de fundos mede 12,00 metros confrontando com o lote nº 23, perfazendo uma área de 300,00 m2. **LOTE nº 12** - Medindo 22,00 metros de frente para a Rua 02; por 25,00 metros de extensão da frente aos fundos, pelo lado direito confronta-se com o lote nº 11, pelo lado esquerdo confronta-se com a propriedade de Carmelina Ramos Viana Cordeiro e na linha de fundos mede 23,50 metros confrontando com o lote nº 24, perfazendo uma área de 568,75 m2. **LOTE nº 13** - Medindo 15,00 metros de frente para a Rua 03; por 25,00 metros de extensão da frente aos fundos, pelo lado direito confronta-se com o lote nº 14, pelo lado esquerdo confronta-se com a Avenida Portal das Praias e na linha de fundos mede 15,00 metros confrontando com o lote nº 01, perfazendo uma área de 375,00 m2. **LOTE nº 14** - Medindo 12,00 metros de frente para a Rua 03; por 25,00 metros de extensão da frente aos fundos, pelo lado direito confronta-se com o lote nº 15, pelo lado esquerdo confronta-se com o lote nº 13 e na linha de fundos mede 12,00 metros confrontando com o lote nº 02, perfazendo uma área de 300,00 m2. **LOTE nº 15** - Medindo 12,00 metros de frente para a Rua 03; por 25,00 metros de extensão da frente aos fundos, pelo lado direito confronta-se com o lote nº 16, pelo lado esquerdo confronta-se com o lote nº 14 e na linha de fundos mede 12,00 metros confrontando com o lote nº 03, perfazendo uma área de 300,00 m2. **LOTE nº 16** - Medindo 12,00 metros de frente para a Rua 03; por 25,00 metros de extensão da frente aos fundos, pelo lado direito confronta-se com o lote nº 17, pelo lado esquerdo confronta-se com o lote nº 15 e na linha de fundos mede 12,00 metros confrontando com o lote nº 04, perfazendo uma área de 300,00 m2. **LOTE nº 17** - Medindo 12,00 metros de frente para a Rua 03; por 25,00 metros de extensão da frente aos fundos, pelo lado direito confronta-se com o lote nº 18, pelo lado esquerdo confronta-se com o lote nº 16 e na linha de fundos mede 12,00 metros confrontando com o lote nº 05, perfazendo uma área de 300,00 m2. **LOTE nº 18** - Medindo 12,00 metros de frente para a Rua 03; por 25,00 metros de extensão da frente aos fundos, pelo lado direito confronta-se com o lote nº 19, pelo lado esquerdo confronta-se com o lote nº 17 e na linha de fundos mede 12,00 metros confrontando com o lote nº 06, perfazendo uma área de 300,00 m2. **LOTE nº 19** - Medindo 12,00 metros de frente para a Rua 03; por 25,00 metros de extensão da frente aos fundos, pelo lado direito confronta-se com o lote nº 20, pelo lado esquerdo confronta-se com o lote nº 18 e na linha de fundos mede 12,00 metros confrontando com o lote nº 07, perfazendo uma área de 300,00 m2. **LOTE nº 20** - Medindo 12,00 metros de frente para a Rua 03; por 25,00 metros de extensão da frente aos fundos, pelo lado direito confronta-se com o lote nº 21, pelo lado esquerdo confronta-se com o lote nº 19 e na linha de fundos mede 12,00 metros confrontando com o lote nº 08, perfazendo uma área de 300,00 m2. **LOTE nº 21** - Medindo 12,00 metros de frente para a Rua 03; por 25,00 metros de extensão da frente aos fundos, pelo lado direito confronta-se com o lote nº 22, pelo lado esquerdo confronta-se com o lote nº 20 e na linha de fundos mede 12,00 metros confrontando com o lote nº 09, perfazendo uma área de 300,00 m2. **LOTE nº 22** - Medindo 12,00 metros de frente para a Rua 03; por 25,00 metros de extensão da frente aos fundos, pelo lado direito confronta-se com o lote nº 23, pelo lado esquerdo confronta-se com o lote nº 21 e na linha de fundos mede 12,00 metros confrontando com o lote nº 10, perfazendo uma área de 300,00 m2. **LOTE nº 23** - Medindo 12,00 metros de frente para a Rua 03; por 25,00 metros de extensão da frente aos fundos, pelo lado direito confronta-se com o lote nº 24, pelo lado esquerdo confronta-se com o lote nº 22 e na linha de fundos mede 12,00 metros confrontando com o lote nº 11, perfazendo uma área de 300,00 m2. **LOTE nº 24** - Medindo 12,00 metros de frente para a Rua 03; por 25,00 metros de extensão da frente aos fundos, pelo lado direito confronta-se com o lote nº 25, pelo lado esquerdo confronta-se com o lote nº 23 e na linha de fundos mede 12,00 metros



Operador Nacional
do Sistema de Registro
Eletrônico de Imóveis

REGISTRO DE IMÓVEIS GUARATUBA - PARANÁ

TITULAR: ALCESTE RIBAS DE MACEDO FILHO

LIVRO: 02 - REGISTRO GERAL - MATRICULA nº 36.186 - FICHA: 07 RUBRICA: 07


confrontando com o lote nº 12, perfazendo uma área de 300,00 m2. **LOTE nº 25** - Medindo 13,50 metros de frente para a Rua 03; por 25,00 metros de extensão da frente aos fundos, pelo lado direito confronta-se com a propriedade de João Batista Vanni Padilha; pelo lado esquerdo confronta-se com o lote nº 24 e na linha de fundos mede 12,50 metros confrontando com o lote nº 12, perfazendo uma área de 325,00 m2. **QUADRA "I"** - Composta por 30 lotes, a seguir descritos: **LOTE nº 01** - Medindo 15,00 metros de frente para a Rua 04; por 25,00 metros de extensão da frente aos fundos, pelo lado direito faz esquina com a Rua do Canal, pelo lado esquerdo confronta-se com o lote nº 02 e na linha de fundos mede 15,00 metros confrontando com o lote nº 16, perfazendo uma área de 375,00 m2. **LOTE nº 02** - Medindo 12,00 metros de frente para a Rua 04; por 25,00 metros de extensão da frente aos fundos, pelo lado direito confronta-se com o lote nº 01, pelo lado esquerdo confronta-se com o lote nº 03 e na linha de fundos mede 12,00 metros confrontando com o lote nº 17, perfazendo uma área de 300,00 m2. **LOTE nº 03** - Medindo 12,00 metros de frente para a Rua 04; por 25,00 metros de extensão da frente aos fundos, pelo lado direito confronta-se com o lote nº 02, pelo lado esquerdo confronta-se com o lote nº 04 e na linha de fundos mede 12,00 metros confrontando com o lote nº 18, perfazendo uma área de 300,00 m2. **LOTE nº 04** - Medindo 12,00 metros de frente para a Rua 04; por 25,00 metros de extensão da frente aos fundos, pelo lado direito confronta-se com o lote nº 03, pelo lado esquerdo confronta-se com o lote nº 05 e na linha de fundos mede 12,00 metros confrontando com o lote nº 19, perfazendo uma área de 300,00 m2. **LOTE nº 05** - Medindo 12,00 metros de frente para a Rua 04; por 25,00 metros de extensão da frente aos fundos, pelo lado direito confronta-se com o lote nº 04, pelo lado esquerdo confronta-se com o lote nº 06 e na linha de fundos mede 12,00 metros confrontando com o lote nº 20, perfazendo uma área de 300,00 m2. **LOTE nº 06** - Medindo 12,00 metros de frente para a Rua 04; por 25,00 metros de extensão da frente aos fundos, pelo lado direito confronta-se com o lote nº 05, pelo lado esquerdo confronta-se com o lote nº 07 e na linha de fundos mede 12,00 metros confrontando com o lote nº 21, perfazendo uma área de 300,00 m2. **LOTE nº 07** - Medindo 12,00 metros de frente para a Rua 04; por 25,00 metros de extensão da frente aos fundos, pelo lado direito confronta-se com o lote nº 06, pelo lado esquerdo confronta-se com o lote nº 08 e na linha de fundos mede 12,00 metros confrontando com o lote nº 22, perfazendo uma área de 300,00 m2. **LOTE nº 08** - Medindo 12,00 metros de frente para a Rua 04; por 25,00 metros de extensão da frente aos fundos, pelo lado direito confronta-se com o lote nº 07, pelo lado esquerdo confronta-se com o lote nº 09 e na linha de fundos mede 12,00 metros confrontando com o lote nº 23, perfazendo uma área de 300,00 m2. **LOTE nº 09** - Medindo 12,00 metros de frente para a Rua 04; por 25,00 metros de extensão da frente aos fundos, pelo lado direito confronta-se com o lote nº 08, pelo lado esquerdo confronta-se com o lote nº 10 e na linha de fundos mede 12,00 metros confrontando com o lote nº 24, perfazendo uma área de 300,00 m2. **LOTE nº 10** - Medindo 12,00 metros de frente para a Rua 04; por 25,00 metros de extensão da frente aos fundos, pelo lado direito confronta-se com o lote nº 09, pelo lado esquerdo confronta-se com o lote nº 11 e na linha de fundos mede 12,00 metros confrontando com o lote nº 25, perfazendo uma área de 300,00 m2. **LOTE nº 11** - Medindo 12,00 metros de frente para a Rua 04; por 25,00 metros de extensão da frente aos fundos, pelo lado direito confronta-se com o lote nº 10, pelo lado esquerdo confronta-se com o lote nº 12 e na linha de fundos mede 12,00 metros confrontando com o lote nº 26, perfazendo uma área de 300,00 m2. **LOTE nº 12** - Medindo 12,00 metros de frente para a Rua 04; por 25,00 metros de extensão da frente aos fundos, pelo lado direito confronta-se com o lote nº 11, pelo lado esquerdo confronta-se com o lote nº 13 e na linha de fundos mede 12,00 metros confrontando com o lote nº 27, perfazendo uma área de 300,00 m2. **LOTE nº 13** - Medindo 12,00 metros de frente para a Rua 04; por 25,00 metros de extensão da frente aos fundos, pelo lado direito confronta-se com o lote nº 12, pelo lado esquerdo confronta-se com o lote nº 14 e na linha de fundos mede 12,00 metros confrontando com o lote nº 28, perfazendo uma área de 300,00 m2. **LOTE nº 14** - Medindo 15,00 metros de frente para a Rua 04; por 25,00 metros de extensão da frente aos fundos, pelo lado direito confronta-se com o lote nº 13, pelo lado esquerdo confronta-se com o lote nº 15 e na linha de fundos mede 15,00 metros confrontando com o lote nº 29, perfazendo uma área de 375,00 m2. **LOTE nº 15** - Medindo 15,00 metros de frente para a Rua 04; por 25,00 metros de extensão da frente aos fundos, pelo lado direito confronta-se com o lote nº 14, pelo lado esquerdo confronta-se faz esquina com a Avenida Portal das Praias e na linha de fundos mede 15,00 metros confrontando com o lote nº 30, perfazendo uma área de 375,00 m2. **LOTE nº 16** - Medindo 15,00 metros de frente para a Rua 05; por 25,00 metros de extensão da frente aos fundos, pelo lado direito confronta-se com o lote nº 17, pelo lado esquerdo faz esquina com a Rua do Canal e na linha de fundos mede 15,00 metros confrontando com o lote nº 01, perfazendo uma área de 375,00 m2. **LOTE nº 17** - Medindo 12,00 metros de frente para a Rua 05; por 25,00 metros de extensão da frente aos fundos, pelo lado direito confronta-se com o lote nº 18, pelo lado esquerdo confronta-se com o lote nº 16 e na linha de fundos mede 12,00 metros confrontando com o lote nº 02, perfazendo uma área de 300,00 m2. **LOTE nº 18** - Medindo 12,00 metros de frente para a Rua 05; por 25,00 metros de extensão da frente aos fundos, pelo lado direito confronta-se com o



Operador Nacional
do Sistema de Registro

Visualização de Matrícula

lote nº 19, pelo lado esquerdo confronta-se com o lote nº 17 e na linha de fundos mede 12,00 metros confrontando com o lote nº 03, perfazendo uma área de 300,00 m2. **LOTE nº 19** - Medindo 12,00 metros de frente para a Rua 05; por 25,00 metros de extensão da frente aos fundos, pelo lado direito confronta-se com o lote nº 20, pelo lado esquerdo confronta-se com o lote nº 18 e na linha de fundos mede 12,00 metros confrontando com o lote nº 04, perfazendo uma área de 300,00 m2. **LOTE nº 20** - Medindo 12,00 metros de frente para a Rua 05; por 25,00 metros de extensão da frente aos fundos, pelo lado direito confronta-se com o lote nº 21, pelo lado esquerdo confronta-se com o lote nº 19 e na linha de fundos mede 12,00 metros confrontando com o lote nº 05, perfazendo uma área de 300,00 m2. **LOTE nº 21** - Medindo 12,00 metros de frente para a Rua 05; por 25,00 metros de extensão da frente aos fundos, pelo lado direito confronta-se com o lote nº 22, pelo lado esquerdo confronta-se com o lote nº 20 e na linha de fundos mede 12,00 metros confrontando com o lote nº 06, perfazendo uma área de 300,00 m2. **LOTE nº 22** - Medindo 12,00 metros de frente para a Rua 05; por 25,00 metros de extensão da frente aos fundos, pelo lado direito confronta-se com o lote nº 23, pelo lado esquerdo confronta-se com o lote nº 21 e na linha de fundos mede 12,00 metros confrontando com o lote nº 07, perfazendo uma área de 300,00 m2. **LOTE nº 23** - Medindo 12,00 metros de frente para a Rua 05; por 25,00 metros de extensão da frente aos fundos, pelo lado direito confronta-se com o lote nº 24, pelo lado esquerdo confronta-se com o lote nº 22 e na linha de fundos mede 12,00 metros confrontando com o lote nº 08, perfazendo uma área de 300,00 m2. **LOTE nº 24** - Medindo 12,00 metros de frente para a Rua 05; por 25,00 metros de extensão da frente aos fundos, pelo lado direito confronta-se com o lote nº 25, pelo lado esquerdo confronta-se com o lote nº 23 e na linha de fundos mede 12,00 metros confrontando com o lote nº 09, perfazendo uma área de 300,00 m2. **LOTE nº 25** - Medindo 12,00 metros de frente para a Rua 05; por 25,00 metros de extensão da frente aos fundos, pelo lado direito confronta-se com o lote nº 26; pelo lado esquerdo confronta-se com o lote nº 24 e na linha de fundos mede 12,00 metros confrontando com o lote nº 10, perfazendo uma área de 300,00 m2. **LOTE nº 26** - Medindo 12,00 metros de frente para a Rua 05; por 25,00 metros de extensão da frente aos fundos, pelo lado direito confronta-se com o lote nº 27; pelo lado esquerdo confronta-se com o lote nº 25 e na linha de fundos mede 12,00 metros confrontando com o lote nº 11, perfazendo uma área de 300,00 m2. **LOTE nº 27** - Medindo 12,00 metros de frente para a Rua 05; por 25,00 metros de extensão da frente aos fundos, pelo lado direito confronta-se com o lote nº 28; pelo lado esquerdo confronta-se com o lote nº 26 e na linha de fundos mede 12,00 metros confrontando com o lote nº 12, perfazendo uma área de 300,00 m2. **LOTE nº 28** - Medindo 12,00 metros de frente para a Rua 05; por 25,00 metros de extensão da frente aos fundos, pelo lado direito confronta-se com o lote nº 29; pelo lado esquerdo confronta-se com o lote nº 27 e na linha de fundos mede 12,00 metros confrontando com o lote nº 13, perfazendo uma área de 300,00 m2. **LOTE nº 29** - Medindo 15,00 metros de frente para a Rua 05; por 25,00 metros de extensão da frente aos fundos, pelo lado direito confronta-se com o lote nº 30; pelo lado esquerdo confronta-se com o lote nº 28 e na linha de fundos mede 15,00 metros confrontando com o lote nº 14, perfazendo uma área de 375,00 m2. **LOTE nº 30** - Medindo 15,00 metros de frente para a Rua 05; por 25,00 metros de extensão da frente aos fundos, pelo lado direito faz esquina com a Avenida Portal das Praias; pelo lado esquerdo confronta-se com o lote nº 29 e na linha de fundos mede 15,00 metros confrontando com o lote nº 15, perfazendo uma área de 375,00 m2. **QUADRA "J"** - Composta por 26 lotes, a seguir descritos: **LOTE nº 01** - Medindo 15,00 metros de frente para a Rua 03; por 25,00 metros de extensão da frente aos fundos, pelo lado direito faz esquina com a Avenida Portal das Praias, pelo lado esquerdo confronta-se com o lote nº 02 e na linha de fundos mede 15,00 metros confrontando com o lote nº 14, perfazendo uma área de 375,00 m2. **LOTE nº 02** - Medindo 12,00 metros de frente para a Rua 03; por 25,00 metros de extensão da frente aos fundos, pelo lado direito confronta-se com o lote nº 01, pelo lado esquerdo confronta-se com o lote nº 03 e na linha de fundos mede 12,00 metros confrontando com o lote nº 15, perfazendo uma área de 300,00 m2. **LOTE nº 03** - Medindo 12,00 metros de frente para a Rua 03; por 25,00 metros de extensão da frente aos fundos, pelo lado direito confronta-se com o lote nº 02, pelo lado esquerdo confronta-se com o lote nº 04 e na linha de fundos mede 12,00 metros confrontando com o lote nº 16, perfazendo uma área de 300,00 m2. **LOTE nº 04** - Medindo 12,00 metros de frente para a Rua 03; por 25,00 metros de extensão da frente aos fundos, pelo lado direito confronta-se com o lote nº 03, pelo lado esquerdo confronta-se com o lote nº 05 e na linha de fundos mede 12,00 metros confrontando com o lote nº 17, perfazendo uma área de 300,00 m2. **LOTE nº 05** - Medindo 12,00 metros de frente para a Rua 03; por 25,00 metros de extensão da frente aos fundos, pelo lado direito confronta-se com o lote nº 04, pelo lado esquerdo confronta-se com o lote nº 06 e na linha de fundos mede 12,00 metros confrontando com o lote nº 18, perfazendo uma área de 300,00 m2. **LOTE nº 06** - Medindo 12,00 metros de frente para a Rua 03; por 25,00 metros de extensão da frente aos fundos, pelo lado direito confronta-se com o lote nº 05, pelo lado esquerdo confronta-se com o lote nº 07 e na linha de fundos mede 12,00 metros confrontando com o lote nº 19, perfazendo uma área de 300,00 m2. **LOTE nº 07** - Medindo 12,00 metros de frente para a Rua 03; por 25,00 metros de extensão da frente aos fundos, pelo lado direito confronta-se com o lote nº 06, pelo lado esquerdo confronta-se com o lote nº 08 e na linha de fundos mede 12,00 metros confrontando com o lote nº 20, perfazendo uma área de 300,00 m2. **LOTE nº 08** - Medindo 12,00 metros de frente para a Rua 03; por 25,00 metros de extensão da frente aos fundos, pelo lado direito confronta-se com o lote nº 07, pelo lado esquerdo confronta-se com o lote nº 09 e na linha de fundos mede 12,00 metros confrontando com o lote nº 21,





Operador Nacional
do Sistema de Registro
Eletrônico de Imóveis

REGISTRO DE IMÓVEIS
GUARATUBA - PARANÁ


Visualização de Matrícula

TITULAR: ALCESTE RIBAS DE MACEDO FILHO

LIVRO: 02 - REGISTRO GERAL - MATRICULA nº 36.186 - FICHA: 08 RUBRICA: 8

perfazendo uma área de 300,00 m2. **LOTE nº 09** - Medindo 12,00 metros de frente para a Rua 03; por 25,00 metros de extensão da frente aos fundos, pelo lado direito confronta-se com o lote nº 08, pelo lado esquerdo confronta-se com o lote nº 10 e na linha de fundos mede 12,00 metros confrontando com o lote nº 22, perfazendo uma área de 300,00 m2. **LOTE nº 10** - Medindo 12,00 metros de frente para a Rua 03; por 25,00 metros de extensão da frente aos fundos, pelo lado direito confronta-se com o lote nº 09, pelo lado esquerdo confronta-se com o lote nº 11 e na linha de fundos mede 12,00 metros confrontando com o lote nº 23, perfazendo uma área de 300,00 m2. **LOTE nº 11** - Medindo 12,00 metros de frente para a Rua 03; por 25,00 metros de extensão da frente aos fundos, pelo lado direito confronta-se com o lote nº 10, pelo lado esquerdo confronta-se com o lote nº 12 e na linha de fundos mede 12,00 metros confrontando com o lote nº 24, perfazendo uma área de 300,00 m2. **LOTE nº 12** - Medindo 12,00 metros de frente para a Rua 03; por 25,00 metros de extensão da frente aos fundos, pelo lado direito confronta-se com o lote nº 11, pelo lado esquerdo confronta-se com o lote nº 13 e na linha de fundos mede 12,00 metros confrontando com o lote nº 25, perfazendo uma área de 300,00 m2. **LOTE nº 13** - Medindo 14,50 metros de frente para a Rua 03; por 25,00 metros de extensão da frente aos fundos, pelo lado direito confronta-se com o lote nº 12, pelo lado esquerdo confronta-se com a propriedade de João Batista Vanni Padilha e na linha de fundos mede 16,50 metros confrontando com o lote nº 26, perfazendo uma área de 387,50 m2. **LOTE nº 14** - Medindo 15,00 metros de frente para a Rua 04; por 25,00 metros de extensão da frente aos fundos, pelo lado direito confronta-se com o lote nº 15, pelo lado esquerdo faz esquina com a Avenida Portal das Praias e na linha de fundos mede 15,00 metros confrontando com o lote nº 01, perfazendo uma área de 375,00 m2. **LOTE nº 15** - Medindo 12,00 metros de frente para a Rua 04; por 25,00 metros de extensão da frente aos fundos, pelo lado direito confronta-se com o lote nº 16, pelo lado esquerdo confronta-se com o lote nº 14 e na linha de fundos mede 12,00 metros confrontando com o lote nº 02, perfazendo uma área de 300,00 m2. **LOTE nº 16** - Medindo 12,00 metros de frente para a Rua 04; por 25,00 metros de extensão da frente aos fundos, pelo lado direito confronta-se com o lote nº 17, pelo lado esquerdo confronta-se com o lote nº 15 e na linha de fundos mede 12,00 metros confrontando com o lote nº 03, perfazendo uma área de 300,00 m2. **LOTE nº 17** - Medindo 12,00 metros de frente para a Rua 04; por 25,00 metros de extensão da frente aos fundos, pelo lado direito confronta-se com o lote nº 18, pelo lado esquerdo confronta-se com o lote nº 16 e na linha de fundos mede 12,00 metros confrontando com o lote nº 04, perfazendo uma área de 300,00 m2. **LOTE nº 18** - Medindo 12,00 metros de frente para a Rua 04; por 25,00 metros de extensão da frente aos fundos, pelo lado direito confronta-se com o lote nº 19, pelo lado esquerdo confronta-se com o lote nº 17 e na linha de fundos mede 12,00 metros confrontando com o lote nº 05, perfazendo uma área de 300,00 m2. **LOTE nº 19** - Medindo 12,00 metros de frente para a Rua 04; por 25,00 metros de extensão da frente aos fundos, pelo lado direito confronta-se com o lote nº 20, pelo lado esquerdo confronta-se com o lote nº 18 e na linha de fundos mede 12,00 metros confrontando com o lote nº 06, perfazendo uma área de 300,00 m2. **LOTE nº 20** - Medindo 12,00 metros de frente para a Rua 04; por 25,00 metros de extensão da frente aos fundos, pelo lado direito confronta-se com o lote nº 21, pelo lado esquerdo confronta-se com o lote nº 19 e na linha de fundos mede 12,00 metros confrontando com o lote nº 07, perfazendo uma área de 300,00 m2. **LOTE nº 21** - Medindo 12,00 metros de frente para a Rua 04; por 25,00 metros de extensão da frente aos fundos, pelo lado direito confronta-se com o lote nº 22, pelo lado esquerdo confronta-se com o lote nº 20 e na linha de fundos mede 12,00 metros confrontando com o lote nº 08, perfazendo uma área de 300,00 m2. **LOTE nº 22** - Medindo 12,00 metros de frente para a Rua 04; por 25,00 metros de extensão da frente aos fundos, pelo lado direito confronta-se com o lote nº 23, pelo lado esquerdo confronta-se com o lote nº 21 e na linha de fundos mede 12,00 metros confrontando com o lote nº 09, perfazendo uma área de 300,00 m2. **LOTE nº 23** - Medindo 12,00 metros de frente para a Rua 04; por 25,00 metros de extensão da frente aos fundos, pelo lado direito confronta-se com o lote nº 24, pelo lado esquerdo confronta-se com o lote nº 22 e na linha de fundos mede 12,00 metros confrontando com o lote nº 10, perfazendo uma área de 300,00 m2. **LOTE nº 24** - Medindo 12,00 metros de frente para a Rua 04; por 25,00 metros de extensão da frente aos fundos, pelo lado direito confronta-se com o lote nº 25, pelo lado esquerdo confronta-se com o lote nº 23 e na linha de fundos mede 12,00 metros confrontando com o lote nº 11, perfazendo uma área de 300,00 m2. **LOTE nº 25** - Medindo 12,00 metros de frente para a Rua 04; por 25,00 metros de extensão da frente aos fundos, pelo lado direito confronta-se com o lote nº 26, pelo lado esquerdo confronta-se com o lote nº 24 e na linha de fundos mede 12,00 metros confrontando com o lote nº 12, perfazendo uma área de 300,00 m2. **LOTE nº 26** - Medindo 18,00 metros de frente para a Rua 04; por 25,00 metros de extensão da frente aos fundos, pelo lado direito confronta-se com a propriedade de João Batista Vanni Padilha, pelo lado esquerdo confronta-se com o lote nº 25 e na linha de fundos mede 16,50 metros confrontando com o lote nº 13, perfazendo uma área de 431,25 m2. **QUADRA "K"** - Composta por 30 lotes, a seguir descritos: **LOTE nº 01** - Medindo 15,00 metros de frente para a Rua 05; por

Documento assinado digitalmente, conforme MP nº 2.200-2/2001, Lei nº 11.419/2006, resolução do Projudi, do TJPR/OE
Validação deste em <https://projudi.tjpr.jus.br/projudi/> - Identificador: P-JLSL GNGGD H5K9M F46D3






Operador Nacional
do Sistema de Registro
Estrutural de Imóveis

Visualização de Matrícula

25,00 metros de extensão da frente aos fundos, pelo lado direito faz esquina com a Rua do Canal, pelo lado esquerdo confronta-se com o lote nº 02 e na linha de fundos mede 15,00 metros confrontando com o lote nº 16, perfazendo uma área de 375,00 m2. **LOTE nº 02** - Medindo 12,00 metros de frente para a Rua 05; por 25,00 metros de extensão da frente aos fundos, pelo lado direito confronta-se com o lote nº 01, pelo lado esquerdo confronta-se com o lote nº 03 e na linha de fundos mede 12,00 metros confrontando com o lote nº 17, perfazendo uma área de 300,00 m2. **LOTE nº 03** - Medindo 12,00 metros de frente para a Rua 05; por 25,00 metros de extensão da frente aos fundos, pelo lado direito confronta-se com o lote nº 02, pelo lado esquerdo confronta-se com o lote nº 04 e na linha de fundos mede 12,00 metros confrontando com o lote nº 18, perfazendo uma área de 300,00 m2. **LOTE nº 04** - Medindo 12,00 metros de frente para a Rua 05; por 25,00 metros de extensão da frente aos fundos, pelo lado direito confronta-se com o lote nº 03, pelo lado esquerdo confronta-se com o lote nº 05 e na linha de fundos mede 12,00 metros confrontando com o lote nº 19, perfazendo uma área de 300,00 m2. **LOTE nº 05** - Medindo 12,00 metros de frente para a Rua 05; por 25,00 metros de extensão da frente aos fundos, pelo lado direito confronta-se com o lote nº 04, pelo lado esquerdo confronta-se com o lote nº 06 e na linha de fundos mede 12,00 metros confrontando com o lote nº 20, perfazendo uma área de 300,00 m2. **LOTE nº 06** - Medindo 12,00 metros de frente para a Rua 05; por 25,00 metros de extensão da frente aos fundos, pelo lado direito confronta-se com o lote nº 05, pelo lado esquerdo confronta-se com o lote nº 07 e na linha de fundos mede 12,00 metros confrontando com o lote nº 21, perfazendo uma área de 300,00 m2. **LOTE nº 07** - Medindo 12,00 metros de frente para a Rua 05; por 25,00 metros de extensão da frente aos fundos, pelo lado direito confronta-se com o lote nº 06, pelo lado esquerdo confronta-se com o lote nº 08 e na linha de fundos mede 12,00 metros confrontando com o lote nº 22, perfazendo uma área de 300,00 m2. **LOTE nº 08** - Medindo 12,00 metros de frente para a Rua 05; por 25,00 metros de extensão da frente aos fundos, pelo lado direito confronta-se com o lote nº 07, pelo lado esquerdo confronta-se com o lote nº 09 e na linha de fundos mede 12,00 metros confrontando com o lote nº 23, perfazendo uma área de 300,00 m2. **LOTE nº 09** - Medindo 12,00 metros de frente para a Rua 05; por 25,00 metros de extensão da frente aos fundos, pelo lado direito confronta-se com o lote nº 08, pelo lado esquerdo confronta-se com o lote nº 10 e na linha de fundos mede 12,00 metros confrontando com o lote nº 24, perfazendo uma área de 300,00 m2. **LOTE nº 10** - Medindo 12,00 metros de frente para a Rua 05; por 25,00 metros de extensão da frente aos fundos, pelo lado direito confronta-se com o lote nº 09, pelo lado esquerdo confronta-se com o lote nº 11 e na linha de fundos mede 12,00 metros confrontando com o lote nº 25, perfazendo uma área de 300,00 m2. **LOTE nº 11** - Medindo 12,00 metros de frente para a Rua 05; por 25,00 metros de extensão da frente aos fundos, pelo lado direito confronta-se com o lote nº 10, pelo lado esquerdo confronta-se com o lote nº 12 e na linha de fundos mede 12,00 metros confrontando com o lote nº 26, perfazendo uma área de 300,00 m2. **LOTE nº 12** - Medindo 12,00 metros de frente para a Rua 05; por 25,00 metros de extensão da frente aos fundos, pelo lado direito confronta-se com o lote nº 11, pelo lado esquerdo confronta-se com o lote nº 13 e na linha de fundos mede 12,00 metros confrontando com o lote nº 27, perfazendo uma área de 300,00 m2. **LOTE nº 13** - Medindo 12,00 metros de frente para a Rua 05; por 25,00 metros de extensão da frente aos fundos, pelo lado direito confronta-se com o lote nº 12, pelo lado esquerdo confronta-se com o lote nº 14 e na linha de fundos mede 12,00 metros confrontando com o lote nº 28, perfazendo uma área de 300,00 m2. **LOTE nº 14** - Medindo 15,00 metros de frente para a Rua 05; por 25,00 metros de extensão da frente aos fundos, pelo lado direito confronta-se com o lote nº 13, pelo lado esquerdo confronta-se com o lote nº 15 e na linha de fundos mede 15,00 metros confrontando com o lote nº 29, perfazendo uma área de 375,00 m2. **LOTE nº 15** - Medindo 15,00 metros de frente para a Rua 05; por 25,00 metros de extensão da frente aos fundos, pelo lado direito confronta-se com o lote nº 14, pelo lado esquerdo faz esquina com a Avenida Portal das Praias e na linha de fundos mede 15,00 metros confrontando com o lote nº 30, perfazendo uma área de 375,00 m2. **LOTE nº 16** - Medindo 15,00 metros de frente para a Rua 06; por 25,00 metros de extensão da frente aos fundos, pelo lado direito confronta-se com o lote nº 17, pelo lado esquerdo faz esquina com a Rua do Canal e na linha de fundos mede 15,00 metros confrontando com o lote nº 01, perfazendo uma área de 375,00 m2. **LOTE nº 17** - Medindo 12,00 metros de frente para a Rua 06; por 25,00 metros de extensão da frente aos fundos, pelo lado direito confronta-se com o lote nº 18, pelo lado esquerdo confronta-se com o lote nº 16 e na linha de fundos mede 12,00 metros confrontando com o lote nº 02, perfazendo uma área de 300,00 m2. **LOTE nº 18** - Medindo 12,00 metros de frente para a Rua 06; por 25,00 metros de extensão da frente aos fundos, pelo lado direito confronta-se com o lote nº 19, pelo lado esquerdo confronta-se com o lote nº 17 e na linha de fundos mede 12,00 metros confrontando com o lote nº 03, perfazendo uma área de 300,00 m2. **LOTE nº 19** - Medindo 12,00 metros de frente para a Rua 06; por 25,00 metros de extensão da frente aos fundos, pelo lado direito confronta-se com o lote nº 20, pelo lado esquerdo confronta-se com o lote nº 18 e na linha de fundos mede 12,00 metros confrontando com o lote nº 04, perfazendo uma área de 300,00 m2. **LOTE nº 20** - Medindo 12,00 metros de frente para a Rua 06; por 25,00 metros de extensão da frente aos fundos, pelo lado direito confronta-se com o lote nº 21, pelo lado esquerdo confronta-se com o lote nº 19 e na linha de fundos mede 12,00 metros confrontando com o lote nº 05, perfazendo uma área de 300,00 m2. **LOTE nº 21** - Medindo 12,00 metros de frente para a Rua 06; por 25,00 metros de extensão da frente aos fundos, pelo lado direito confronta-se com o lote nº 22, pelo lado esquerdo confronta-se com o lote nº 20 e na linha de fundos mede 12,00 metros confrontando com o lote nº





Operador Nacional
do Sistema de Registro
Eletrônico de Imóveis

Visualização de Matrícula


REGISTRO DE IMÓVEIS
GUARATUBA - PARANÁ

TITULAR: ALCESTE RIBAS DE MACEDO FILHO

LIVRO: 02 - REGISTRO GERAL - MATRICULA nº 36.186 - FICHA: 09 RUBRICA: 2

06, perfazendo uma área de 300,00 m2. **LOTE nº 22** - Medindo 12,00 metros de frente para a Rua 06; por 25,00 metros de extensão da frente aos fundos, pelo lado direito confronta-se com o lote nº 23, pelo lado esquerdo confronta-se com o lote nº 21 e na linha de fundos mede 12,00 metros confrontando com o lote nº 07, perfazendo uma área de 300,00 m2. **LOTE nº 23** - Medindo 12,00 metros de frente para a Rua 06; por 25,00 metros de extensão da frente aos fundos, pelo lado direito confronta-se com o lote nº 24, pelo lado esquerdo confronta-se com o lote nº 22 e na linha de fundos mede 12,00 metros confrontando com o lote nº 08, perfazendo uma área de 300,00 m2. **LOTE nº 24** - Medindo 12,00 metros de frente para a Rua 06; por 25,00 metros de extensão da frente aos fundos, pelo lado direito confronta-se com o lote nº 25, pelo lado esquerdo confronta-se com o lote nº 23 e na linha de fundos mede 12,00 metros confrontando com o lote nº 09, perfazendo uma área de 300,00 m2. **LOTE nº 25** - Medindo 12,00 metros de frente para a Rua 06; por 25,00 metros de extensão da frente aos fundos, pelo lado direito confronta-se com o lote nº 26, pelo lado esquerdo confronta-se com o lote nº 24 e na linha de fundos mede 12,00 metros confrontando com o lote nº 10, perfazendo uma área de 300,00 m2. **LOTE nº 26** - Medindo 12,00 metros de frente para a Rua 06; por 25,00 metros de extensão da frente aos fundos, pelo lado direito confronta-se com o lote nº 27, pelo lado esquerdo confronta-se com o lote nº 25 e na linha de fundos mede 12,00 metros confrontando com o lote nº 11, perfazendo uma área de 300,00 m2. **LOTE nº 27** - Medindo 12,00 metros de frente para a Rua 06; por 25,00 metros de extensão da frente aos fundos, pelo lado direito confronta-se com o lote nº 28, pelo lado esquerdo confronta-se com o lote nº 26 e na linha de fundos mede 12,00 metros confrontando com o lote nº 12, perfazendo uma área de 300,00 m2. **LOTE nº 28** - Medindo 12,00 metros de frente para a Rua 06; por 25,00 metros de extensão da frente aos fundos, pelo lado direito confronta-se com o lote nº 29, pelo lado esquerdo confronta-se com o lote nº 27 e na linha de fundos mede 12,00 metros confrontando com o lote nº 13, perfazendo uma área de 300,00 m2. **LOTE nº 29** - Medindo 15,00 metros de frente para a Rua 06; por 25,00 metros de extensão da frente aos fundos, pelo lado direito confronta-se com o lote nº 30, pelo lado esquerdo confronta-se com o lote nº 28 e na linha de fundos mede 15,00 metros confrontando com o lote nº 14, perfazendo uma área de 375,00 m2. **LOTE nº 30** - Medindo 15,00 metros de frente para a Rua 06; por 25,00 metros de extensão da frente aos fundos, pelo lado direito faz esquina com a Avenida Portal das Praias, pelo lado esquerdo confronta-se com o lote nº 29 e na linha de fundos mede 15,00 metros confrontando com o lote nº 15, perfazendo uma área de 375,00 m2. **QUADRA "L"** - Composta por 26 lotes, a seguir descritos: **LOTE nº 01** - Medindo 15,00 metros de frente para a Rua 04; por 25,00 metros de extensão da frente aos fundos, pelo lado direito faz esquina com a Avenida Portal das Praias, pelo lado esquerdo confronta-se com o lote nº 02 e na linha de fundos mede 15,00 metros confrontando com o lote nº 14, perfazendo uma área de 375,00 m2. **LOTE nº 02** - Medindo 12,00 metros de frente para a Rua 04; por 25,00 metros de extensão da frente aos fundos, pelo lado direito confronta-se com o lote nº 01, pelo lado esquerdo confronta-se com o lote nº 03 e na linha de fundos mede 12,00 metros confrontando com o lote nº 15, perfazendo uma área de 300,00 m2. **LOTE nº 03** - Medindo 12,00 metros de frente para a Rua 04; por 25,00 metros de extensão da frente aos fundos, pelo lado direito confronta-se com o lote nº 02, pelo lado esquerdo confronta-se com o lote nº 04 e na linha de fundos mede 12,00 metros confrontando com o lote nº 16, perfazendo uma área de 300,00 m2. **LOTE nº 04** - Medindo 12,00 metros de frente para a Rua 04; por 25,00 metros de extensão da frente aos fundos, pelo lado direito confronta-se com o lote nº 03, pelo lado esquerdo confronta-se com o lote nº 05 e na linha de fundos mede 12,00 metros confrontando com o lote nº 17, perfazendo uma área de 300,00 m2. **LOTE nº 05** - Medindo 12,00 metros de frente para a Rua 04; por 25,00 metros de extensão da frente aos fundos, pelo lado direito confronta-se com o lote nº 04, pelo lado esquerdo confronta-se com o lote nº 06 e na linha de fundos mede 12,00 metros confrontando com o lote nº 18, perfazendo uma área de 300,00 m2. **LOTE nº 06** - Medindo 12,00 metros de frente para a Rua 04; por 25,00 metros de extensão da frente aos fundos, pelo lado direito confronta-se com o lote nº 05, pelo lado esquerdo confronta-se com o lote nº 07 e na linha de fundos mede 12,00 metros confrontando com o lote nº 19, perfazendo uma área de 300,00 m2. **LOTE nº 07** - Medindo 12,00 metros de frente para a Rua 04; por 25,00 metros de extensão da frente aos fundos, pelo lado direito confronta-se com o lote nº 06, pelo lado esquerdo confronta-se com o lote nº 08 e na linha de fundos mede 12,00 metros confrontando com o lote nº 20, perfazendo uma área de 300,00 m2. **LOTE nº 08** - Medindo 12,00 metros de frente para a Rua 04; por 25,00 metros de extensão da frente aos fundos, pelo lado direito confronta-se com o lote nº 07, pelo lado esquerdo confronta-se com o lote nº 09 e na linha de fundos mede 12,00 metros confrontando com o lote nº 21, perfazendo uma área de 300,00 m2. **LOTE nº 09** - Medindo 12,00 metros de frente para a Rua 04; por 25,00 metros de extensão da frente aos fundos, pelo lado direito confronta-se com o lote nº 08, pelo lado esquerdo confronta-se com o lote nº 10 e na linha de fundos mede 12,00 metros confrontando com o lote nº 22, perfazendo uma área de 300,00 m2. **LOTE nº 10** - Medindo 12,00 metros de frente para a Rua 04; por 25,00 metros de extensão da frente aos fundos, pelo lado direito confronta-se com o

Documento assinado digitalmente, conforme MP nº 2.200-2/2001, Lei nº 11.419/2006, resolução do Projudi, do TJPR/OE
Validação deste em <https://projudi.tjpr.jus.br/projudi/> - Identificador: P.JLSL GNGGD H5K9M F46D3





Operador Nacional
do Sistema de Registro

Visualização de Matrícula

lote nº 09, pelo lado esquerdo, confronta-se com o lote nº 11 e na linha de fundos mede 12,00 metros confrontando com o lote nº 23, perfazendo uma área de 300,00 m2. **LOTE nº 11** - Medindo 12,00 metros de frente para a Rua 04; por 25,00 metros de extensão da frente aos fundos, pelo lado direito confronta-se com o lote nº 10, pelo lado esquerdo confronta-se com o lote nº 12 e na linha de fundos mede 12,00 metros confrontando com o lote nº 24, perfazendo uma área de 300,00 m2. **LOTE nº 12** - Medindo 12,00 metros de frente para a Rua 04; por 25,00 metros de extensão da frente aos fundos, pelo lado direito confronta-se com o lote nº 11, pelo lado esquerdo confronta-se com o lote nº 13 e na linha de fundos mede 12,00 metros confrontando com o lote nº 25, perfazendo uma área de 300,00 m2. **LOTE nº 13** - Medindo 19,50 metros de frente para a Rua 04; por 25,00 metros de extensão da frente aos fundos, pelo lado direito confronta-se com o lote nº 12, pelo lado esquerdo confronta-se com a propriedade de João Batista Vanni Padilha e na linha de fundos mede 20,50 metros confrontando com o lote nº 26, perfazendo uma área de 500,00 m2. **LOTE nº 14** - Medindo 15,00 metros de frente para a Rua 05; por 25,00 metros de extensão da frente aos fundos, pelo lado direito confronta-se com o lote nº 15, pelo lado esquerdo faz esquina com a Avenida Portal das Praias e na linha de fundos mede 15,00 metros confrontando com o lote nº 01, perfazendo uma área de 375,00 m2. **LOTE nº 15** - Medindo 12,00 metros de frente para a Rua 05; por 25,00 metros de extensão da frente aos fundos, pelo lado direito confronta-se com o lote nº 16, pelo lado esquerdo confronta-se com o lote nº 14 e na linha de fundos mede 12,00 metros confrontando com o lote nº 02, perfazendo uma área de 300,00 m2. **LOTE nº 16** - Medindo 12,00 metros de frente para a Rua 05; por 25,00 metros de extensão da frente aos fundos, pelo lado direito confronta-se com o lote nº 17, pelo lado esquerdo confronta-se com o lote nº 15 e na linha de fundos mede 12,00 metros confrontando com o lote nº 03, perfazendo uma área de 300,00 m2. **LOTE nº 17** - Medindo 12,00 metros de frente para a Rua 05; por 25,00 metros de extensão da frente aos fundos, pelo lado direito confronta-se com o lote nº 18, pelo lado esquerdo confronta-se com o lote nº 16 e na linha de fundos mede 12,00 metros confrontando com o lote nº 04, perfazendo uma área de 300,00 m2. **LOTE nº 18** - Medindo 12,00 metros de frente para a Rua 05; por 25,00 metros de extensão da frente aos fundos, pelo lado direito confronta-se com o lote nº 19, pelo lado esquerdo confronta-se com o lote nº 17 e na linha de fundos mede 12,00 metros confrontando com o lote nº 05, perfazendo uma área de 300,00 m2. **LOTE nº 19** - Medindo 12,00 metros de frente para a Rua 05; por 25,00 metros de extensão da frente aos fundos, pelo lado direito confronta-se com o lote nº 20, pelo lado esquerdo confronta-se com o lote nº 18 e na linha de fundos mede 12,00 metros confrontando com o lote nº 06, perfazendo uma área de 300,00 m2. **LOTE nº 20** - Medindo 12,00 metros de frente para a Rua 05; por 25,00 metros de extensão da frente aos fundos, pelo lado direito confronta-se com o lote nº 21, pelo lado esquerdo confronta-se com o lote nº 19 e na linha de fundos mede 12,00 metros confrontando com o lote nº 07, perfazendo uma área de 300,00 m2. **LOTE nº 21** - Medindo 12,00 metros de frente para a Rua 05; por 25,00 metros de extensão da frente aos fundos, pelo lado direito confronta-se com o lote nº 22, pelo lado esquerdo confronta-se com o lote nº 20 e na linha de fundos mede 12,00 metros confrontando com o lote nº 08, perfazendo uma área de 300,00 m2. **LOTE nº 22** - Medindo 12,00 metros de frente para a Rua 05; por 25,00 metros de extensão da frente aos fundos, pelo lado direito confronta-se com o lote nº 23, pelo lado esquerdo confronta-se com o lote nº 21 e na linha de fundos mede 12,00 metros confrontando com o lote nº 09, perfazendo uma área de 300,00 m2. **LOTE nº 23** - Medindo 12,00 metros de frente para a Rua 05; por 25,00 metros de extensão da frente aos fundos, pelo lado direito confronta-se com o lote nº 24, pelo lado esquerdo confronta-se com o lote nº 22 e na linha de fundos mede 12,00 metros confrontando com o lote nº 10, perfazendo uma área de 300,00 m2. **LOTE nº 24** - Medindo 12,00 metros de frente para a Rua 05; por 25,00 metros de extensão da frente aos fundos, pelo lado direito confronta-se com o lote nº 25, pelo lado esquerdo confronta-se com o lote nº 23 e na linha de fundos mede 12,00 metros confrontando com o lote nº 11, perfazendo uma área de 300,00 m2. **LOTE nº 25** - Medindo 12,00 metros de frente para a Rua 05; por 25,00 metros de extensão da frente aos fundos, pelo lado direito confronta-se com o lote nº 26, pelo lado esquerdo confronta-se com o lote nº 24 e na linha de fundos mede 12,00 metros confrontando com o lote nº 12, perfazendo uma área de 300,00 m2. **LOTE nº 26** - Medindo 22,50 metros de frente para a Rua 05; por 25,00 metros de extensão da frente aos fundos, pelo lado direito confronta-se com a propriedade de João Batista Vanni Padilha, pelo lado esquerdo confronta-se com o lote nº 25 e na linha de fundos mede 20,50 metros confrontando com o lote nº 13, perfazendo uma área de 537,50 m2. **QUADRA "M"** - Composta por 30 lotes, a seguir descritos: **LOTE nº 01** - Medindo 15,00 metros de frente para a Rua 06; por 25,00 metros de extensão da frente aos fundos, pelo lado direito faz esquina com a Rua do Canal, pelo lado esquerdo confronta-se com o lote nº 02 e na linha de fundos mede 15,00 metros confrontando com o lote nº 16, perfazendo uma área de 375,00 m2. **LOTE nº 02** - Medindo 12,00 metros de frente para a Rua 06; por 25,00 metros de extensão da frente aos fundos, pelo lado direito confronta-se com o lote nº 01, pelo lado esquerdo confronta-se com o lote nº 03 e na linha de fundos mede 12,00 metros confrontando com o lote nº 17, perfazendo uma área de 300,00 m2. **LOTE nº 03** - Medindo 12,00 metros de frente para a Rua 06; por 25,00 metros de extensão da frente aos fundos, pelo lado direito confronta-se com o lote nº 02, pelo lado esquerdo confronta-se com o lote nº 04 e na linha de fundos mede 12,00 metros confrontando com o lote nº 18, perfazendo uma área de 300,00 m2. **LOTE nº 04** - Medindo 12,00 metros de frente para a Rua 06; por 25,00 metros de extensão da frente aos fundos, pelo lado direito confronta-se com o lote nº 03, pelo lado esquerdo confronta-se com o lote nº 05 e na linha de fundos mede 12,00 metros confrontando com o lote nº






Operador Nacional
do Sistema de Registro
Eletrônico de Imóveis

REGISTRO DE IMÓVEIS
GUARATUBA - PARANÁ

TITULAR: ALCESTE RIBAS DE MACEDO FILHO

LIVRO: 02 - REGISTRO GERAL - MATRICULA nº 36.186 - FICHA: 10 RUBRICA: 5

19, perfazendo uma área de 300,00 m2. **LOTE nº 05** - Medindo 12,00 metros de frente para a Rua 06; por 25,00 metros de extensão da frente aos fundos, pelo lado direito confronta-se com o lote nº 04, pelo lado esquerdo confronta-se com o lote nº 06 e na linha de fundos mede 12,00 metros confrontando com o lote nº 20, perfazendo uma área de 300,00 m2. **LOTE nº 06** - Medindo 12,00 metros de frente para a Rua 06; por 25,00 metros de extensão da frente aos fundos, pelo lado direito confronta-se com o lote nº 05, pelo lado esquerdo confronta-se com o lote nº 07 e na linha de fundos mede 12,00 metros confrontando com o lote nº 21, perfazendo uma área de 300,00 m2. **LOTE nº 07** - Medindo 12,00 metros de frente para a Rua 06; por 25,00 metros de extensão da frente aos fundos, pelo lado direito confronta-se com o lote nº 06, pelo lado esquerdo confronta-se com o lote nº 08 e na linha de fundos mede 12,00 metros confrontando com o lote nº 22, perfazendo uma área de 300,00 m2. **LOTE nº 08** - Medindo 12,00 metros de frente para a Rua 06; por 25,00 metros de extensão da frente aos fundos, pelo lado direito confronta-se com o lote nº 07, pelo lado esquerdo confronta-se com o lote nº 09 e na linha de fundos mede 12,00 metros confrontando com o lote nº 23, perfazendo uma área de 300,00 m2. **LOTE nº 09** - Medindo 12,00 metros de frente para a Rua 06; por 25,00 metros de extensão da frente aos fundos, pelo lado direito confronta-se com o lote nº 08, pelo lado esquerdo confronta-se com o lote nº 10 e na linha de fundos mede 12,00 metros confrontando com o lote nº 24, perfazendo uma área de 300,00 m2. **LOTE nº 10** - Medindo 12,00 metros de frente para a Rua 06; por 25,00 metros de extensão da frente aos fundos, pelo lado direito confronta-se com o lote nº 09, pelo lado esquerdo confronta-se com o lote nº 11 e na linha de fundos mede 12,00 metros confrontando com o lote nº 25, perfazendo uma área de 300,00 m2. **LOTE nº 11** - Medindo 12,00 metros de frente para a Rua 06; por 25,00 metros de extensão da frente aos fundos, pelo lado direito confronta-se com o lote nº 10, pelo lado esquerdo confronta-se com o lote nº 12 e na linha de fundos mede 12,00 metros confrontando com o lote nº 26, perfazendo uma área de 300,00 m2. **LOTE nº 12** - Medindo 12,00 metros de frente para a Rua 06; por 25,00 metros de extensão da frente aos fundos, pelo lado direito confronta-se com o lote nº 11, pelo lado esquerdo confronta-se com o lote nº 13 e na linha de fundos mede 12,00 metros confrontando com o lote nº 27, perfazendo uma área de 300,00 m2. **LOTE nº 13** - Medindo 12,00 metros de frente para a Rua 06; por 25,00 metros de extensão da frente aos fundos, pelo lado direito confronta-se com o lote nº 12, pelo lado esquerdo confronta-se com o lote nº 14 e na linha de fundos mede 12,00 metros confrontando com o lote nº 28, perfazendo uma área de 300,00 m2. **LOTE nº 14** - Medindo 15,00 metros de frente para a Rua 06; por 25,00 metros de extensão da frente aos fundos, pelo lado direito confronta-se com o lote nº 13, pelo lado esquerdo confronta-se com o lote nº 15 e na linha de fundos mede 15,00 metros confrontando com o lote nº 29, perfazendo uma área de 375,00 m2. **LOTE nº 15** - Medindo 15,00 metros de frente para a Rua 06; por 25,00 metros de extensão da frente aos fundos, pelo lado direito confronta-se com o lote nº 14, pelo lado esquerdo faz esquina com a Avenida Portal das Praias e na linha de fundos mede 15,00 metros confrontando com o lote nº 30, perfazendo uma área de 375,00 m2. **LOTE nº 16** - Medindo 15,00 metros de frente para a Rua 07; por 25,00 metros de extensão da frente aos fundos, pelo lado direito confronta-se com o lote nº 17, pelo lado esquerdo faz esquina com a Rua do Canal e na linha de fundos mede 15,00 metros confrontando com o lote nº 01, perfazendo uma área de 375,00 m2. **LOTE nº 17** - Medindo 12,00 metros de frente para a Rua 07; por 25,00 metros de extensão da frente aos fundos, pelo lado direito confronta-se com o lote nº 18, pelo lado esquerdo confronta-se com o lote nº 16 e na linha de fundos mede 12,00 metros confrontando com o lote nº 02, perfazendo uma área de 300,00 m2. **LOTE nº 18** - Medindo 12,00 metros de frente para a Rua 07; por 25,00 metros de extensão da frente aos fundos, pelo lado direito confronta-se com o lote nº 19, pelo lado esquerdo confronta-se com o lote nº 17 e na linha de fundos mede 12,00 metros confrontando com o lote nº 03, perfazendo uma área de 300,00 m2. **LOTE nº 19** - Medindo 12,00 metros de frente para a Rua 07; por 25,00 metros de extensão da frente aos fundos, pelo lado direito confronta-se com o lote nº 20, pelo lado esquerdo confronta-se com o lote nº 18 e na linha de fundos mede 12,00 metros confrontando com o lote nº 04, perfazendo uma área de 300,00 m2. **LOTE nº 20** - Medindo 12,00 metros de frente para a Rua 07; por 25,00 metros de extensão da frente aos fundos, pelo lado direito confronta-se com o lote nº 21, pelo lado esquerdo confronta-se com o lote nº 19 e na linha de fundos mede 12,00 metros confrontando com o lote nº 05, perfazendo uma área de 300,00 m2. **LOTE nº 21** - Medindo 12,00 metros de frente para a Rua 07; por 25,00 metros de extensão da frente aos fundos, pelo lado direito confronta-se com o lote nº 22, pelo lado esquerdo confronta-se com o lote nº 20 e na linha de fundos mede 12,00 metros confrontando com o lote nº 06, perfazendo uma área de 300,00 m2. **LOTE nº 22** - Medindo 12,00 metros de frente para a Rua 07; por 25,00 metros de extensão da frente aos fundos, pelo lado direito confronta-se com o lote nº 23, pelo lado esquerdo confronta-se com o lote nº 21 e na linha de fundos mede 12,00 metros confrontando com o lote nº 07, perfazendo uma área de 300,00 m2. **LOTE nº 23** - Medindo 12,00 metros de frente para a Rua 07; por 25,00 metros de extensão da frente aos fundos, pelo lado direito confronta-se com o lote nº 24, pelo lado esquerdo confronta-se com o lote nº 22 e na linha de fundos mede 12,00 metros confrontando com o lote nº





Operador Nacional
do Sistema de Registro
de Imóveis

Visualização de Matrícula

08, perfazendo uma área de 300,00 m2. **LOTE nº 24** - Medindo 12,00 metros de frente para a Rua 07; por 25,00 metros de extensão da frente aos fundos, pelo lado direito confronta-se com o lote nº 25, pelo lado esquerdo confronta-se com o lote nº 23 e na linha de fundos mede 12,00 metros confrontando com o lote nº 09, perfazendo uma área de 300,00 m2. **LOTE nº 25** - Medindo 12,00 metros de frente para a Rua 07; por 25,00 metros de extensão da frente aos fundos, pelo lado direito confronta-se com o lote nº 26; pelo lado esquerdo confronta-se com o lote nº 24 e na linha de fundos mede 12,00 metros confrontando com o lote nº 10, perfazendo uma área de 300,00 m2. **LOTE nº 26** - Medindo 12,00 metros de frente para a Rua 07; por 25,00 metros de extensão da frente aos fundos, pelo lado direito confronta-se com o lote nº 27, pelo lado esquerdo confronta-se com o lote nº 25 e na linha de fundos mede 12,00 metros confrontando com o lote nº 11, perfazendo uma área de 300,00 m2. **LOTE nº 27** - Medindo 12,00 metros de frente para a Rua 07; por 25,00 metros de extensão da frente aos fundos, pelo lado direito confronta-se com o lote nº 28, pelo lado esquerdo confronta-se com o lote nº 26 e na linha de fundos mede 12,00 metros confrontando com o lote nº 12, perfazendo uma área de 300,00 m2. **LOTE nº 28** - Medindo 12,00 metros de frente para a Rua 07; por 25,00 metros de extensão da frente aos fundos, pelo lado direito confronta-se com o lote nº 29, pelo lado esquerdo confronta-se com o lote nº 27 e na linha de fundos mede 12,00 metros confrontando com o lote nº 13, perfazendo uma área de 300,00 m2. **LOTE nº 29** - Medindo 15,00 metros de frente para a Rua 07; por 25,00 metros de extensão da frente aos fundos, pelo lado direito confronta-se com o lote nº 30, pelo lado esquerdo confronta-se com o lote nº 28 e na linha de fundos mede 15,00 metros confrontando com o lote nº 14, perfazendo uma área de 375,00 m2. **LOTE nº 30** - Medindo 15,00 metros de frente para a Rua 07; por 25,00 metros de extensão da frente aos fundos, pelo lado direito faz esquina com a Avenida Portal das Praias, pelo lado esquerdo confronta-se com o lote nº 29 e na linha de fundos mede 15,00 metros confrontando com o lote nº 15, perfazendo uma área de 375,00 m2. **QUADRA "N"** - Composta por 28 lotes, a seguir descritos: **LOTE nº 01** - Medindo 15,00 metros de frente para a Rua 05; por 25,00 metros de extensão da frente aos fundos, pelo lado direito faz esquina com a Avenida Portal das Praias, pelo lado esquerdo confronta-se com o lote nº 01 e na linha de fundos mede 15,00 metros confrontando com o lote nº 15, perfazendo uma área de 375,00 m2. **LOTE nº 02** - Medindo 12,00 metros de frente para a Rua 05; por 25,00 metros de extensão da frente aos fundos, pelo lado direito confronta-se com o lote nº 01, pelo lado esquerdo confronta-se com o lote nº 03 e na linha de fundos mede 12,00 metros confrontando com o lote nº 16, perfazendo uma área de 300,00 m2. **LOTE nº 03** - Medindo 12,00 metros de frente para a Rua 05; por 25,00 metros de extensão da frente aos fundos, pelo lado direito confronta-se com o lote nº 02, pelo lado esquerdo confronta-se com o lote nº 04 e na linha de fundos mede 12,00 metros confrontando com o lote nº 17, perfazendo uma área de 300,00 m2. **LOTE nº 04** - Medindo 12,00 metros de frente para a Rua 05; por 25,00 metros de extensão da frente aos fundos, pelo lado direito confronta-se com o lote nº 03, pelo lado esquerdo confronta-se com o lote nº 05 e na linha de fundos mede 12,00 metros confrontando com o lote nº 18, perfazendo uma área de 300,00 m2. **LOTE nº 05** - Medindo 12,00 metros de frente para a Rua 05; por 25,00 metros de extensão da frente aos fundos, pelo lado direito confronta-se com o lote nº 04, pelo lado esquerdo confronta-se com o lote nº 06 e na linha de fundos mede 12,00 metros confrontando com o lote nº 19, perfazendo uma área de 300,00 m2. **LOTE nº 06** - Medindo 12,00 metros de frente para a Rua 05; por 25,00 metros de extensão da frente aos fundos, pelo lado direito confronta-se com o lote nº 05, pelo lado esquerdo confronta-se com o lote nº 07 e na linha de fundos mede 12,00 metros confrontando com o lote nº 20, perfazendo uma área de 300,00 m2. **LOTE nº 07** - Medindo 12,00 metros de frente para a Rua 05; por 25,00 metros de extensão da frente aos fundos, pelo lado direito confronta-se com o lote nº 06, pelo lado esquerdo confronta-se com o lote nº 08 e na linha de fundos mede 12,00 metros confrontando com o lote nº 21, perfazendo uma área de 300,00 m2. **LOTE nº 08** - Medindo 12,00 metros de frente para a Rua 05; por 25,00 metros de extensão da frente aos fundos, pelo lado direito confronta-se com o lote nº 07, pelo lado esquerdo confronta-se com o lote nº 09 e na linha de fundos mede 12,00 metros confrontando com o lote nº 22, perfazendo uma área de 300,00 m2. **LOTE nº 09** - Medindo 12,00 metros de frente para a Rua 05; por 25,00 metros de extensão da frente aos fundos, pelo lado direito confronta-se com o lote nº 08, pelo lado esquerdo confronta-se com o lote nº 10 e na linha de fundos mede 12,00 metros confrontando com o lote nº 23, perfazendo uma área de 300,00 m2. **LOTE nº 10** - Medindo 12,00 metros de frente para a Rua 05; por 25,00 metros de extensão da frente aos fundos, pelo lado direito confronta-se com o lote nº 09, pelo lado esquerdo confronta-se com o lote nº 11 e na linha de fundos mede 12,00 metros confrontando com o lote nº 24, perfazendo uma área de 300,00 m2. **LOTE nº 11** - Medindo 12,00 metros de frente para a Rua 05; por 25,00 metros de extensão da frente aos fundos, pelo lado direito confronta-se com o lote nº 10, pelo lado esquerdo confronta-se com o lote nº 12 e na linha de fundos mede 12,00 metros confrontando com o lote nº 25, perfazendo uma área de 300,00 m2. **LOTE nº 12** - Medindo 12,00 metros de frente para a Rua 05; por 25,00 metros de extensão da frente aos fundos, pelo lado direito confronta-se com o lote nº 11, pelo lado esquerdo confronta-se com o lote nº 13 e na linha de fundos mede 12,00 metros confrontando com o lote nº 26, perfazendo uma área de 300,00 m2. **LOTE nº 13** - Medindo 12,00 metros de frente para a Rua 05; por 25,00 metros de extensão da frente aos fundos, pelo lado direito confronta-se com o lote nº 12, pelo lado esquerdo confronta-se com o lote nº 14 e na linha de fundos mede 12,00 metros confrontando com o lote nº 27, perfazendo uma área de 300,00 m2. **LOTE nº 14** - Medindo 12,00 metros de frente para a Rua 05; por 25,00 metros de extensão da frente aos fundos, pelo lado direito confronta-se com o





Operador Nacional
do Sistema de Registro
Eletrônico de Imóveis

Visualização de Matrícula

REGISTRO DE IMÓVEIS
GUARATUBA - PARANÁ

TITULAR: ALCESTE RIBAS DE MACEDO FILHO

LIVRO: 02 - REGISTRO GERAL - MATRICULA nº 36.186 - FICHA: 11 RUBRICA: 2

lote nº 13, pelo lado esquerdo confronta-se com a propriedade de João Batista Vanni Padilha e na linha de fundos mede 12,00 metros confrontando com o lote nº 28, perfazendo uma área de 300,00 m2. LOTE nº 15 - Medindo 15,00 metros de frente para a Rua 06; por 25,00 metros de extensão da frente aos fundos, pelo lado direito confronta-se com o lote nº 16, pelo lado esquerdo faz esquina com a Avenida Portal das Praias e na linha de fundos mede 15,00 metros confrontando com o lote nº 01, perfazendo uma área de 375,00 m2. LOTE nº 16 - Medindo 12,00 metros de frente para a Rua 06; por 25,00 metros de extensão da frente aos fundos, pelo lado direito confronta-se com o lote nº 17, pelo lado esquerdo confronta-se com o lote nº 15 e na linha de fundos mede 12,00 metros confrontando com o lote nº 02, perfazendo uma área de 300,00 m2. LOTE nº 17 - Medindo 12,00 metros de frente para a Rua 06; por 25,00 metros de extensão da frente aos fundos, pelo lado direito confronta-se com o lote nº 18, pelo lado esquerdo confronta-se com o lote nº 16 e na linha de fundos mede 12,00 metros confrontando com o lote nº 03, perfazendo uma área de 300,00 m2. LOTE nº 18 - Medindo 12,00 metros de frente para a Rua 06; por 25,00 metros de extensão da frente aos fundos, pelo lado direito confronta-se com o lote nº 19, pelo lado esquerdo confronta-se com o lote nº 17 e na linha de fundos mede 12,00 metros confrontando com o lote nº 04, perfazendo uma área de 300,00 m2. LOTE nº 19 - Medindo 12,00 metros de frente para a Rua 06; por 25,00 metros de extensão da frente aos fundos, pelo lado direito confronta-se com o lote nº 20, pelo lado esquerdo confronta-se com o lote nº 18 e na linha de fundos mede 12,00 metros confrontando com o lote nº 05, perfazendo uma área de 300,00 m2. LOTE nº 20 - Medindo 12,00 metros de frente para a Rua 06; por 25,00 metros de extensão da frente aos fundos, pelo lado direito confronta-se com o lote nº 21, pelo lado esquerdo confronta-se com o lote nº 19 e na linha de fundos mede 12,00 metros confrontando com o lote nº 06, perfazendo uma área de 300,00 m2. LOTE nº 21 - Medindo 12,00 metros de frente para a Rua 06; por 25,00 metros de extensão da frente aos fundos, pelo lado direito confronta-se com o lote nº 22, pelo lado esquerdo confronta-se com o lote nº 20 e na linha de fundos mede 12,00 metros confrontando com o lote nº 07, perfazendo uma área de 300,00 m2. LOTE nº 22 - Medindo 12,00 metros de frente para a Rua 06; por 25,00 metros de extensão da frente aos fundos, pelo lado direito confronta-se com o lote nº 23, pelo lado esquerdo confronta-se com o lote nº 21 e na linha de fundos mede 12,00 metros confrontando com o lote nº 08, perfazendo uma área de 300,00 m2. LOTE nº 23 - Medindo 12,00 metros de frente para a Rua 06; por 25,00 metros de extensão da frente aos fundos, pelo lado direito confronta-se com o lote nº 24, pelo lado esquerdo confronta-se com o lote nº 22 e na linha de fundos mede 12,00 metros confrontando com o lote nº 09, perfazendo uma área de 300,00 m2. LOTE nº 24 - Medindo 12,00 metros de frente para a Rua 06; por 25,00 metros de extensão da frente aos fundos, pelo lado direito confronta-se com o lote nº 25, pelo lado esquerdo confronta-se com o lote nº 23 e na linha de fundos mede 12,00 metros confrontando com o lote nº 10, perfazendo uma área de 300,00 m2. LOTE nº 25 - Medindo 12,00 metros de frente para a Rua 06; por 25,00 metros de extensão da frente aos fundos, pelo lado direito confronta-se com o lote nº 26, pelo lado esquerdo confronta-se com o lote nº 24 e na linha de fundos mede 12,00 metros confrontando com o lote nº 11, perfazendo uma área de 300,00 m2. LOTE nº 26 - Medindo 12,00 metros de frente para a Rua 06; por 25,00 metros de extensão da frente aos fundos, pelo lado direito confronta-se com o lote nº 27, pelo lado esquerdo confronta-se com o lote nº 25 e na linha de fundos mede 12,00 metros confrontando com o lote nº 12, perfazendo uma área de 300,00 m2. LOTE nº 27 - Medindo 12,00 metros de frente para a Rua 06; por 25,00 metros de extensão da frente aos fundos, pelo lado direito confronta-se com o lote nº 28, pelo lado esquerdo confronta-se com o lote nº 26 e na linha de fundos mede 12,00 metros confrontando com o lote nº 13, perfazendo uma área de 300,00 m2. LOTE nº 28 - Medindo 13,50 metros de frente para a Rua 06; por 25,00 metros de extensão da frente aos fundos, pelo lado direito confronta-se com a propriedade de João Batista Vanni Padilha, pelo lado esquerdo confronta-se com o lote nº 27 e na linha de fundos mede 12,00 metros confrontando com o lote nº 14, perfazendo uma área de 318,75 m2. QUADRA "O" - Composta por 30 lotes, a seguir descritos: LOTE nº 01 - Medindo 15,00 metros de frente para a Rua 07; por 25,00 metros de extensão da frente aos fundos, pelo lado direito faz esquina com a Rua do Canal, pelo lado esquerdo confronta-se com o lote nº 02 e na linha de fundos mede 15,00 metros confrontando com o lote nº 16, perfazendo uma área de 375,00 m2. LOTE nº 02 - Medindo 12,00 metros de frente para a Rua 07; por 25,00 metros de extensão da frente aos fundos, pelo lado direito confronta-se com o lote nº 01, pelo lado esquerdo confronta-se com o lote nº 03 e na linha de fundos mede 12,00 metros confrontando com o lote nº 17, perfazendo uma área de 300,00 m2. LOTE nº 03 - Medindo 12,00 metros de frente para a Rua 07; por 25,00 metros de extensão da frente aos fundos, pelo lado direito confronta-se com o lote nº 02, pelo lado esquerdo confronta-se com o lote nº 04 e na linha de fundos mede 12,00 metros confrontando com o lote nº 18, perfazendo uma área de 300,00 m2. LOTE nº 04 - Medindo 12,00 metros de frente para a Rua 07; por 25,00 metros de extensão da frente aos fundos, pelo lado direito confronta-se com o lote nº 03, pelo lado esquerdo confronta-se com o lote nº 05 e na linha de fundos mede 12,00 metros confrontando com o lote nº 19, perfazendo uma área de 300,00 m2. LOTE nº 05 - Medindo 12,00 metros de frente para a Rua 07; por





Operador Nacional
do Sistema de Registro

Visualização de Matrícula

25,00 metros de extensão da frente aos fundos, pelo lado direito confronta-se com o lote nº 04, pelo lado esquerdo confronta-se com o lote nº 06 e na linha de fundos mede 12,00 metros confrontando com o lote nº 20, perfazendo uma área de 300,00 m2. **LOTE nº 06** - Medindo 12,00 metros de frente para a Rua 07; por 25,00 metros de extensão da frente aos fundos, pelo lado direito confronta-se com o lote nº 05; pelo lado esquerdo confronta-se com o lote nº 07 e na linha de fundos mede 12,00 metros confrontando com o lote nº 21, perfazendo uma área de 300,00 m2. **LOTE nº 07** - Medindo 12,00 metros de frente para a Rua 07; por 25,00 metros de extensão da frente aos fundos, pelo lado direito confronta-se com o lote nº 06, pelo lado esquerdo confronta-se com o lote nº 08 e na linha de fundos mede 12,00 metros confrontando com o lote nº 22, perfazendo uma área de 300,00 m2. **LOTE nº 08** - Medindo 12,00 metros de frente para a Rua 07; por 25,00 metros de extensão da frente aos fundos, pelo lado direito confronta-se com o lote nº 07, pelo lado esquerdo confronta-se com o lote nº 09 e na linha de fundos mede 12,00 metros confrontando com o lote nº 23, perfazendo uma área de 300,00 m2. **LOTE nº 09** - Medindo 12,00 metros de frente para a Rua 07; por 25,00 metros de extensão da frente aos fundos, pelo lado direito confronta-se com o lote nº 08, pelo lado esquerdo confronta-se com o lote nº 10 e na linha de fundos mede 12,00 metros confrontando com o lote nº 24, perfazendo uma área de 300,00 m2. **LOTE nº 10** - Medindo 12,00 metros de frente para a Rua 07; por 25,00 metros de extensão da frente aos fundos, pelo lado direito confronta-se com o lote nº 09, pelo lado esquerdo confronta-se com o lote nº 11 e na linha de fundos mede 12,00 metros confrontando com o lote nº 25, perfazendo uma área de 300,00 m2. **LOTE nº 11** - Medindo 12,00 metros de frente para a Rua 07; por 25,00 metros de extensão da frente aos fundos, pelo lado direito confronta-se com o lote nº 10, pelo lado esquerdo confronta-se com o lote nº 12 e na linha de fundos mede 12,00 metros confrontando com o lote nº 26, perfazendo uma área de 300,00 m2. **LOTE nº 12** - Medindo 12,00 metros de frente para a Rua 07; por 25,00 metros de extensão da frente aos fundos, pelo lado direito confronta-se com o lote nº 11, pelo lado esquerdo confronta-se com o lote nº 13 e na linha de fundos mede 12,00 metros confrontando com o lote nº 27, perfazendo uma área de 300,00 m2. **LOTE nº 13** - Medindo 12,00 metros de frente para a Rua 07; por 25,00 metros de extensão da frente aos fundos, pelo lado direito confronta-se com o lote nº 12, pelo lado esquerdo confronta-se com o lote nº 14 e na linha de fundos mede 12,00 metros confrontando com o lote nº 28, perfazendo uma área de 300,00 m2. **LOTE nº 14** - Medindo 15,00 metros de frente para a Rua 07; por 25,00 metros de extensão da frente aos fundos, pelo lado direito confronta-se com o lote nº 13, pelo lado esquerdo confronta-se com o lote nº 15 e na linha de fundos mede 15,00 metros confrontando com o lote nº 29, perfazendo uma área de 375,00 m2. **LOTE nº 15** - Medindo 15,00 metros de frente para a Rua 07; por 25,00 metros de extensão da frente aos fundos, pelo lado direito confronta-se com o lote nº 14, pelo lado esquerdo faz esquina com a Avenida Portal das Praias e na linha de fundos mede 15,00 metros confrontando com o lote nº 30, perfazendo uma área de 375,00 m2. **LOTE nº 16** - Medindo 15,00 metros de frente para a Rua 08; por 25,00 metros de extensão da frente aos fundos, pelo lado direito confronta-se com o lote nº 17, pelo lado esquerdo faz esquina com a Rua do Canal e na linha de fundos mede 15,00 metros confrontando com o lote nº 01, perfazendo uma área de 375,00 m2. **LOTE nº 17** - Medindo 12,00 metros de frente para a Rua 08; por 25,00 metros de extensão da frente aos fundos, pelo lado direito confronta-se com o lote nº 18, pelo lado esquerdo confronta-se com o lote nº 16 e na linha de fundos mede 12,00 metros confrontando com o lote nº 02, perfazendo uma área de 300,00 m2. **LOTE nº 18** - Medindo 12,00 metros de frente para a Rua 08; por 25,00 metros de extensão da frente aos fundos, pelo lado direito confronta-se com o lote nº 19, pelo lado esquerdo confronta-se com o lote nº 17 e na linha de fundos mede 12,00 metros confrontando com o lote nº 03, perfazendo uma área de 300,00 m2. **LOTE nº 19** - Medindo 12,00 metros de frente para a Rua 08; por 25,00 metros de extensão da frente aos fundos, pelo lado direito confronta-se com o lote nº 20, pelo lado esquerdo confronta-se com o lote nº 18 e na linha de fundos mede 12,00 metros confrontando com o lote nº 04, perfazendo uma área de 300,00 m2. **LOTE nº 20** - Medindo 12,00 metros de frente para a Rua 08; por 25,00 metros de extensão da frente aos fundos, pelo lado direito confronta-se com o lote nº 21, pelo lado esquerdo confronta-se com o lote nº 19 e na linha de fundos mede 12,00 metros confrontando com o lote nº 05, perfazendo uma área de 300,00 m2. **LOTE nº 21** - Medindo 12,00 metros de frente para a Rua 08; por 25,00 metros de extensão da frente aos fundos, pelo lado direito confronta-se com o lote nº 22, pelo lado esquerdo confronta-se com o lote nº 20 e na linha de fundos mede 12,00 metros confrontando com o lote nº 06, perfazendo uma área de 300,00 m2. **LOTE nº 22** - Medindo 12,00 metros de frente para a Rua 08; por 25,00 metros de extensão da frente aos fundos, pelo lado direito confronta-se com o lote nº 23, pelo lado esquerdo confronta-se com o lote nº 21 e na linha de fundos mede 12,00 metros confrontando com o lote nº 07, perfazendo uma área de 300,00 m2. **LOTE nº 23** - Medindo 12,00 metros de frente para a Rua 08; por 25,00 metros de extensão da frente aos fundos, pelo lado direito confronta-se com o lote nº 24, pelo lado esquerdo confronta-se com o lote nº 22 e na linha de fundos mede 12,00 metros confrontando com o lote nº 08, perfazendo uma área de 300,00 m2. **LOTE nº 24** - Medindo 12,00 metros de frente para a Rua 08; por 25,00 metros de extensão da frente aos fundos, pelo lado direito confronta-se com o lote nº 25, pelo lado esquerdo confronta-se com o lote nº 23 e na linha de fundos mede 12,00 metros confrontando com o lote nº 09, perfazendo uma área de 300,00 m2. **LOTE nº 25** - Medindo 12,00 metros de frente para a Rua 08; por 25,00 metros de extensão da frente aos fundos, pelo lado direito confronta-se com o lote nº 26, pelo lado





Operador Nacional
do Sistema de Registro
Eletrônico de Imóveis

REGISTRO DE IMÓVEIS
GUARATUBA - PARANÁ

Visualização de Matrícula

TITULAR: ALCESTE RIBAS DE MACEDO FILHO

LIVRO: 02 - REGISTRO GERAL - MATRICULA nº 36.186 - FICHA: 12 RUBRICA: 5

esquerdo confronta-se com o lote nº 24 e na linha de fundos mede 12,00 metros confrontando com o lote nº 10, perfazendo uma área de 300,00 m2. **LOTE nº 26** - Medindo 12,00 metros de frente para a Rua 08; por 25,00 metros de extensão da frente aos fundos, pelo lado direito confronta-se com o lote nº 27, pelo lado esquerdo confronta-se com o lote nº 25 e na linha de fundos mede 12,00 metros confrontando com o lote nº 11, perfazendo uma área de 300,00 m2. **LOTE nº 27** - Medindo 12,00 metros de frente para a Rua 08; por 25,00 metros de extensão da frente aos fundos, pelo lado direito confronta-se com o lote nº 28, pelo lado esquerdo confronta-se com o lote nº 26 e na linha de fundos mede 12,00 metros confrontando com o lote nº 12, perfazendo uma área de 300,00 m2. **LOTE nº 28** - Medindo 12,00 metros de frente para a Rua 08; por 25,00 metros de extensão da frente aos fundos, pelo lado direito confronta-se com o lote nº 29, pelo lado esquerdo confronta-se com o lote nº 27 e na linha de fundos mede 12,00 metros confrontando com o lote nº 13, perfazendo uma área de 300,00 m2. **LOTE nº 29** - Medindo 15,00 metros de frente para a Rua 08; por 25,00 metros de extensão da frente aos fundos, pelo lado direito confronta-se com o lote nº 30, pelo lado esquerdo confronta-se com o lote nº 28 e na linha de fundos mede 15,00 metros confrontando com o lote nº 14, perfazendo uma área de 375,00 m2. **LOTE nº 30** - Medindo 15,00 metros de frente para a Rua 08; por 25,00 metros de extensão da frente aos fundos, pelo lado direito faz esquina com a Avenida Portal das Praias, pelo lado esquerdo confronta-se com o lote nº 29 e na linha de fundos mede 15,00 metros confrontando com o lote nº 15, perfazendo uma área de 375,00 m2. **QUADRA "P"** - Composta por 28 lotes, a seguir descritos: **LOTE nº 01** - Medindo 15,00 metros de frente para a Rua 06; por 25,00 metros de extensão da frente aos fundos, pelo lado direito faz esquina com a Avenida Portal das Praias, pelo lado esquerdo confronta-se com o lote nº 02 e na linha de fundos mede 15,00 metros confrontando com o lote nº 15, perfazendo uma área de 375,00 m2. **LOTE nº 02** - Medindo 12,00 metros de frente para a Rua 06; por 25,00 metros de extensão da frente aos fundos, pelo lado direito confronta-se com o lote nº 01, pelo lado esquerdo confronta-se com o lote nº 03 e na linha de fundos mede 12,00 metros confrontando com o lote nº 16, perfazendo uma área de 300,00 m2. **LOTE nº 03** - Medindo 12,00 metros de frente para a Rua 06; por 25,00 metros de extensão da frente aos fundos, pelo lado direito confronta-se com o lote nº 02, pelo lado esquerdo confronta-se com o lote nº 04 e na linha de fundos mede 12,00 metros confrontando com o lote nº 17, perfazendo uma área de 300,00 m2. **LOTE nº 04** - Medindo 12,00 metros de frente para a Rua 06; por 25,00 metros de extensão da frente aos fundos, pelo lado direito confronta-se com o lote nº 03, pelo lado esquerdo confronta-se com o lote nº 05 e na linha de fundos mede 12,00 metros confrontando com o lote nº 18, perfazendo uma área de 300,00 m2. **LOTE nº 05** - Medindo 12,00 metros de frente para a Rua 06; por 25,00 metros de extensão da frente aos fundos, pelo lado direito confronta-se com o lote nº 04, pelo lado esquerdo confronta-se com o lote nº 06 e na linha de fundos mede 12,00 metros confrontando com o lote nº 19, perfazendo uma área de 300,00 m2. **LOTE nº 06** - Medindo 12,00 metros de frente para a Rua 06; por 25,00 metros de extensão da frente aos fundos, pelo lado direito confronta-se com o lote nº 05, pelo lado esquerdo confronta-se com o lote nº 07 e na linha de fundos mede 12,00 metros confrontando com o lote nº 20, perfazendo uma área de 300,00 m2. **LOTE nº 07** - Medindo 12,00 metros de frente para a Rua 06; por 25,00 metros de extensão da frente aos fundos, pelo lado direito confronta-se com o lote nº 06, pelo lado esquerdo confronta-se com o lote nº 08 e na linha de fundos mede 12,00 metros confrontando com o lote nº 21, perfazendo uma área de 300,00 m2. **LOTE nº 08** - Medindo 12,00 metros de frente para a Rua 06; por 25,00 metros de extensão da frente aos fundos, pelo lado direito confronta-se com o lote nº 07, pelo lado esquerdo confronta-se com o lote nº 09 e na linha de fundos mede 12,00 metros confrontando com o lote nº 22, perfazendo uma área de 300,00 m2. **LOTE nº 09** - Medindo 12,00 metros de frente para a Rua 06; por 25,00 metros de extensão da frente aos fundos, pelo lado direito confronta-se com o lote nº 08, pelo lado esquerdo confronta-se com o lote nº 10 e na linha de fundos mede 12,00 metros confrontando com o lote nº 23, perfazendo uma área de 300,00 m2. **LOTE nº 10** - Medindo 12,00 metros de frente para a Rua 06; por 25,00 metros de extensão da frente aos fundos, pelo lado direito confronta-se com o lote nº 09, pelo lado esquerdo confronta-se com o lote nº 11 e na linha de fundos mede 12,00 metros confrontando com o lote nº 24, perfazendo uma área de 300,00 m2. **LOTE nº 11** - Medindo 12,00 metros de frente para a Rua 06; por 25,00 metros de extensão da frente aos fundos, pelo lado direito confronta-se com o lote nº 10, pelo lado esquerdo confronta-se com o lote nº 12 e na linha de fundos mede 12,00 metros confrontando com o lote nº 25, perfazendo uma área de 300,00 m2. **LOTE nº 12** - Medindo 12,00 metros de frente para a Rua 06; por 25,00 metros de extensão da frente aos fundos, pelo lado direito confronta-se com o lote nº 11, pelo lado esquerdo confronta-se com o lote nº 13 e na linha de fundos mede 12,00 metros confrontando com o lote nº 26, perfazendo uma área de 300,00 m2. **LOTE nº 13** - Medindo 12,00 metros de frente para a Rua 06; por 25,00 metros de extensão da frente aos fundos, pelo lado direito confronta-se com o lote nº 12, pelo lado esquerdo confronta-se com o lote nº 14 e na linha de fundos mede 12,00 metros confrontando com o lote nº 27, perfazendo uma área de 300,00 m2. **LOTE nº 14** - Medindo 14,50 metros de frente para a Rua 06; por 25,00 metros de extensão da frente aos fundos, pelo lado direito confronta-se com o






Operador Nacional
do Sistema de Registro

Visualização de Matrícula

lote nº 13, pelo lado esquerdo confronta-se com a propriedade de João Batista Vanni Padilha e na linha de fundos mede 16,00 metros confrontando com o lote nº 28, perfazendo uma área de 381,25 m2. **LOTE nº 15** - Medindo 15,00 metros de frente para a Rua 07; por 25,00 metros de extensão da frente aos fundos, pelo lado direito confronta-se com o lote nº 16, pelo lado esquerdo faz esquina com a Avenida Portal das Praias e na linha de fundos mede 15,00 metros confrontando com o lote nº 01, perfazendo uma área de 375,00 m2. **LOTE nº 16** - Medindo 12,00 metros de frente para a Rua 07; por 25,00 metros de extensão da frente aos fundos, pelo lado direito confronta-se com o lote nº 17, pelo lado esquerdo confronta-se com o lote nº 15 e na linha de fundos mede 12,00 metros confrontando com o lote nº 02, perfazendo uma área de 300,00 m2. **LOTE nº 17** - Medindo 12,00 metros de frente para a Rua 07; por 25,00 metros de extensão da frente aos fundos, pelo lado direito confronta-se com o lote nº 18, pelo lado esquerdo confronta-se com o lote nº 16 e na linha de fundos mede 12,00 metros confrontando com o lote nº 03, perfazendo uma área de 300,00 m2. **LOTE nº 18** - Medindo 12,00 metros de frente para a Rua 07; por 25,00 metros de extensão da frente aos fundos, pelo lado direito confronta-se com o lote nº 19, pelo lado esquerdo confronta-se com o lote nº 17 e na linha de fundos mede 12,00 metros confrontando com o lote nº 04, perfazendo uma área de 300,00 m2. **LOTE nº 19** - Medindo 12,00 metros de frente para a Rua 07; por 25,00 metros de extensão da frente aos fundos, pelo lado direito confronta-se com o lote nº 20, pelo lado esquerdo confronta-se com o lote nº 18 e na linha de fundos mede 12,00 metros confrontando com o lote nº 05, perfazendo uma área de 300,00 m2. **LOTE nº 20** - Medindo 12,00 metros de frente para a Rua 07; por 25,00 metros de extensão da frente aos fundos, pelo lado direito confronta-se com o lote nº 21, pelo lado esquerdo confronta-se com o lote nº 19 e na linha de fundos mede 12,00 metros confrontando com o lote nº 06, perfazendo uma área de 300,00 m2. **LOTE nº 21** - Medindo 12,00 metros de frente para a Rua 07; por 25,00 metros de extensão da frente aos fundos, pelo lado direito confronta-se com o lote nº 22, pelo lado esquerdo confronta-se com o lote nº 20 e na linha de fundos mede 12,00 metros confrontando com o lote nº 07, perfazendo uma área de 300,00 m2. **LOTE nº 22** - Medindo 12,00 metros de frente para a Rua 07; por 25,00 metros de extensão da frente aos fundos, pelo lado direito confronta-se com o lote nº 23, pelo lado esquerdo confronta-se com o lote nº 21 e na linha de fundos mede 12,00 metros confrontando com o lote nº 08, perfazendo uma área de 300,00 m2. **LOTE nº 23** - Medindo 12,00 metros de frente para a Rua 07; por 25,00 metros de extensão da frente aos fundos, pelo lado direito confronta-se com o lote nº 24, pelo lado esquerdo confronta-se com o lote nº 22 e na linha de fundos mede 12,00 metros confrontando com o lote nº 09, perfazendo uma área de 300,00 m2. **LOTE nº 24** - Medindo 12,00 metros de frente para a Rua 07; por 25,00 metros de extensão da frente aos fundos, pelo lado direito confronta-se com o lote nº 25, pelo lado esquerdo confronta-se com o lote nº 23 e na linha de fundos mede 12,00 metros confrontando com o lote nº 10, perfazendo uma área de 300,00 m2. **LOTE nº 25** - Medindo 12,00 metros de frente para a Rua 07; por 25,00 metros de extensão da frente aos fundos, pelo lado direito confronta-se com o lote nº 26, pelo lado esquerdo confronta-se com o lote nº 24 e na linha de fundos mede 12,00 metros confrontando com o lote nº 11, perfazendo uma área de 300,00 m2. **LOTE nº 26** - Medindo 12,00 metros de frente para a Rua 07; por 25,00 metros de extensão da frente aos fundos, pelo lado direito confronta-se com o lote nº 27, pelo lado esquerdo confronta-se com o lote nº 25 e na linha de fundos mede 12,00 metros confrontando com o lote nº 12, perfazendo uma área de 300,00 m2. **LOTE nº 27** - Medindo 12,00 metros de frente para a Rua 07; por 25,00 metros de extensão da frente aos fundos, pelo lado direito confronta-se com o lote nº 28, pelo lado esquerdo confronta-se com o lote nº 26 e na linha de fundos mede 12,00 metros confrontando com o lote nº 13, perfazendo uma área de 300,00 m2. **LOTE nº 28** - Medindo 17,50 metros de frente para a Rua 07; por 25,00 metros de extensão da frente aos fundos, pelo lado direito confronta-se com a propriedade de João Batista Vanni Padilha, pelo lado esquerdo confronta-se com o lote nº 27 e na linha de fundos mede 16,00 metros confrontando com o lote nº 14, perfazendo uma área de 418,75 m2. **QUADRA "R"** - Composta por 30 lotes; a seguir descritos: **LOTE nº 01** - Medindo 15,00 metros de frente para a Rua 08; por 25,00 metros de extensão da frente aos fundos, pelo lado direito faz esquina com a Rua do Canal, pelo lado esquerdo confronta-se com o lote nº 02 e na linha de fundos mede 15,00 metros confrontando com o lote nº 16, perfazendo uma área de 375,00 m2. **LOTE nº 02** - Medindo 12,00 metros de frente para a Rua 08; por 25,00 metros de extensão da frente aos fundos, pelo lado direito confronta-se com o lote nº 01, pelo lado esquerdo confronta-se com o lote nº 03 e na linha de fundos mede 12,00 metros confrontando com o lote nº 17, perfazendo uma área de 300,00 m2. **LOTE nº 03** - Medindo 12,00 metros de frente para a Rua 08; por 25,00 metros de extensão da frente aos fundos, pelo lado direito confronta-se com o lote nº 02, pelo lado esquerdo confronta-se com o lote nº 04 e na linha de fundos mede 12,00 metros confrontando com o lote nº 18, perfazendo uma área de 300,00 m2. **LOTE nº 04** - Medindo 12,00 metros de frente para a Rua 08; por 25,00 metros de extensão da frente aos fundos, pelo lado direito confronta-se com o lote nº 03, pelo lado esquerdo confronta-se com o lote nº 05 e na linha de fundos mede 12,00 metros confrontando com o lote nº 19, perfazendo uma área de 300,00 m2. **LOTE nº 05** - Medindo 12,00 metros de frente para a Rua 08; por 25,00 metros de extensão da frente aos fundos, pelo lado direito confronta-se com o lote nº 04, pelo lado esquerdo confronta-se com o lote nº 06 e na linha de fundos mede 12,00 metros confrontando com o lote nº 20, perfazendo uma área de 300,00 m2. **LOTE nº 06** - Medindo 12,00 metros de frente para a Rua 08; por 25,00 metros de extensão da frente aos fundos, pelo lado direito confronta-se com o lote nº 05, pelo lado





Operador Nacional
do Sistema de Registro
Eletrônico de Imóveis


Visualização de Matrícula

REGISTRO DE IMÓVEIS
GUARATUBA - PARANÁ

TITULAR: ALCESTE RIBAS DE MACEDO FILHO

LIVRO: 02 - REGISTRO GERAL - MATRICULA nº 36.186 - FICHA: 13 RUBRICA: 2

esquerdo confronta-se com o lote nº 07 e na linha de fundos mede 12,00 metros confrontando com o lote nº 21, perfazendo uma área de 300,00 m2. **LOTE nº 07** - Medindo 12,00 metros de frente para a Rua 08; por 25,00 metros de extensão da frente aos fundos, pelo lado direito confronta-se com o lote nº 06, pelo lado esquerdo confronta-se com o lote nº 08 e na linha de fundos mede 12,00 metros confrontando com o lote nº 22, perfazendo uma área de 300,00 m2. **LOTE nº 08** - Medindo 12,00 metros de frente para a Rua 08; por 25,00 metros de extensão da frente aos fundos, pelo lado direito confronta-se com o lote nº 07, pelo lado esquerdo confronta-se com o lote nº 09 e na linha de fundos mede 12,00 metros confrontando com o lote nº 23, perfazendo uma área de 300,00 m2. **LOTE nº 09** - Medindo 12,00 metros de frente para a Rua 08; por 25,00 metros de extensão da frente aos fundos, pelo lado direito confronta-se com o lote nº 08, pelo lado esquerdo confronta-se com o lote nº 10 e na linha de fundos mede 12,00 metros confrontando com o lote nº 24, perfazendo uma área de 300,00 m2. **LOTE nº 10** - Medindo 12,00 metros de frente para a Rua 08; por 25,00 metros de extensão da frente aos fundos, pelo lado direito confronta-se com o lote nº 09, pelo lado esquerdo confronta-se com o lote nº 11 e na linha de fundos mede 12,00 metros confrontando com o lote nº 25, perfazendo uma área de 300,00 m2. **LOTE nº 11** - Medindo 12,00 metros de frente para a Rua 08; por 25,00 metros de extensão da frente aos fundos, pelo lado direito confronta-se com o lote nº 10, pelo lado esquerdo confronta-se com o lote nº 12 e na linha de fundos mede 12,00 metros confrontando com o lote nº 26, perfazendo uma área de 300,00 m2. **LOTE nº 12** - Medindo 12,00 metros de frente para a Rua 08; por 25,00 metros de extensão da frente aos fundos, pelo lado direito confronta-se com o lote nº 11, pelo lado esquerdo confronta-se com o lote nº 13 e na linha de fundos mede 12,00 metros confrontando com o lote nº 27, perfazendo uma área de 300,00 m2. **LOTE nº 13** - Medindo 12,00 metros de frente para a Rua 08; por 25,00 metros de extensão da frente aos fundos, pelo lado direito confronta-se com o lote nº 12, pelo lado esquerdo confronta-se com o lote nº 14 e na linha de fundos mede 12,00 metros confrontando com o lote nº 28, perfazendo uma área de 300,00 m2. **LOTE nº 14** - Medindo 15,00 metros de frente para a Rua 08; por 25,00 metros de extensão da frente aos fundos, pelo lado direito confronta-se com o lote nº 13, pelo lado esquerdo confronta-se com o lote nº 15 e na linha de fundos mede 15,00 metros confrontando com o lote nº 29, perfazendo uma área de 375,00 m2. **LOTE nº 15** - Medindo 15,00 metros de frente para a Rua 08; por 25,00 metros de extensão da frente aos fundos, pelo lado direito confronta-se com o lote nº 14, pelo lado esquerdo faz esquina com a Avenida Portal das Praias e na linha de fundos mede 15,00 metros confrontando com o lote nº 30, perfazendo uma área de 375,00 m2. **LOTE nº 16** - Medindo 15,00 metros de frente para a Rua 09; por 25,00 metros de extensão da frente aos fundos, pelo lado direito confronta-se com o lote nº 17, pelo lado esquerdo faz esquina com a Rua do Canal e na linha de fundos mede 15,00 metros confrontando com o lote nº 01, perfazendo uma área de 375,00 m2. **LOTE nº 17** - Medindo 12,00 metros de frente para a Rua 09; por 25,00 metros de extensão da frente aos fundos, pelo lado direito confronta-se com o lote nº 18, pelo lado esquerdo confronta-se com o lote nº 16 e na linha de fundos mede 12,00 metros confrontando com o lote nº 03, perfazendo uma área de 300,00 m2. **LOTE nº 18** - Medindo 12,00 metros de frente para a Rua 09; por 25,00 metros de extensão da frente aos fundos, pelo lado direito confronta-se com o lote nº 19, pelo lado esquerdo confronta-se com o lote nº 17 e na linha de fundos mede 12,00 metros confrontando com o lote nº 03, perfazendo uma área de 300,00 m2. **LOTE nº 19** - Medindo 12,00 metros de frente para a Rua 09; por 25,00 metros de extensão da frente aos fundos, pelo lado direito confronta-se com o lote nº 20, pelo lado esquerdo confronta-se com o lote nº 18 e na linha de fundos mede 12,00 metros confrontando com o lote nº 04, perfazendo uma área de 300,00 m2. **LOTE nº 20** - Medindo 12,00 metros de frente para a Rua 09; por 25,00 metros de extensão da frente aos fundos, pelo lado direito confronta-se com o lote nº 21, pelo lado esquerdo confronta-se com o lote nº 19 e na linha de fundos mede 12,00 metros confrontando com o lote nº 05, perfazendo uma área de 300,00 m2. **LOTE nº 21** - Medindo 12,00 metros de frente para a Rua 09; por 25,00 metros de extensão da frente aos fundos, pelo lado direito confronta-se com o lote nº 22, pelo lado esquerdo confronta-se com o lote nº 20 e na linha de fundos mede 12,00 metros confrontando com o lote nº 06, perfazendo uma área de 300,00 m2. **LOTE nº 22** - Medindo 12,00 metros de frente para a Rua 09; por 25,00 metros de extensão da frente aos fundos, pelo lado direito confronta-se com o lote nº 23, pelo lado esquerdo confronta-se com o lote nº 21 e na linha de fundos mede 12,00 metros confrontando com o lote nº 07, perfazendo uma área de 300,00 m2. **LOTE nº 23** - Medindo 12,00 metros de frente para a Rua 09; por 25,00 metros de extensão da frente aos fundos, pelo lado direito confronta-se com o lote nº 24, pelo lado esquerdo confronta-se com o lote nº 22 e na linha de fundos mede 12,00 metros confrontando com o lote nº 08, perfazendo uma área de 300,00 m2. **LOTE nº 24** - Medindo 12,00 metros de frente para a Rua 09; por 25,00 metros de extensão da frente aos fundos, pelo lado direito confronta-se com o lote nº 25, pelo lado esquerdo confronta-se com o lote nº 23 e na linha de fundos mede 12,00 metros confrontando com o lote nº 09, perfazendo uma área de 300,00 m2. **LOTE nº 25** - Medindo 12,00 metros de frente para a Rua 09; por 25,00 metros de extensão da frente aos fundos, pelo lado direito confronta-se com o lote nº 26, pelo lado





Operador Nacional
do Sistema de Registro
de Imóveis

Visualização de Matrícula

esquerdo confronta-se com o lote nº 24 e na linha de fundos mede 12,00 metros confrontando com o lote nº 10, perfazendo uma área de 300,00 m2. **LOTE nº 26** - Medindo 12,00 metros de frente para a Rua 09; por 25,00 metros de extensão da frente aos fundos, pelo lado direito confronta-se com o lote nº 27, pelo lado esquerdo confronta-se com o lote nº 25 e na linha de fundos mede 12,00 metros confrontando com o lote nº 11, perfazendo uma área de 300,00 m2. **LOTE nº 27** - Medindo 12,00 metros de frente para a Rua 09; por 25,00 metros de extensão da frente aos fundos, pelo lado direito confronta-se com o lote nº 28, pelo lado esquerdo confronta-se com o lote nº 26 e na linha de fundos mede 12,00 metros confrontando com o lote nº 12, perfazendo uma área de 300,00 m2. **LOTE nº 28** - Medindo 12,00 metros de frente para a Rua 09; por 25,00 metros de extensão da frente aos fundos, pelo lado direito confronta-se com o lote nº 29, pelo lado esquerdo confronta-se com o lote nº 27 e na linha de fundos mede 12,00 metros confrontando com o lote nº 13, perfazendo uma área de 300,00 m2. **LOTE nº 29** - Medindo 15,00 metros de frente para a Rua 09; por 25,00 metros de extensão da frente aos fundos, pelo lado direito confronta-se com o lote nº 30, pelo lado esquerdo confronta-se com o lote nº 28 e na linha de fundos mede 15,00 metros confrontando com o lote nº 14, perfazendo uma área de 375,00 m2. **LOTE nº 30** - Medindo 15,00 metros de frente para a Rua 09; por 25,00 metros de extensão da frente aos fundos, pelo lado direito faz esquina com a Avenida Portal das Praias, pelo lado esquerdo confronta-se com o lote nº 29 e na linha de fundos mede 15,00 metros confrontando com o lote nº 15, perfazendo uma área de 375,00 m2. **QUADRA "S"** - Composta por 28 lotes, a seguir descritos: **LOTE nº 01** - Medindo 15,00 metros de frente para a Rua 07; por 25,00 metros de extensão da frente aos fundos, pelo lado direito faz esquina com a Avenida Portal das Praias, pelo lado esquerdo confronta-se com o lote nº 02 e na linha de fundos mede 15,00 metros confrontando com o lote nº 15, perfazendo uma área de 375,00 m2. **LOTE nº 02** - Medindo 12,00 metros de frente para a Rua 07; por 25,00 metros de extensão da frente aos fundos, pelo lado direito confronta-se com o lote nº 01, pelo lado esquerdo confronta-se com o lote nº 03 e na linha de fundos mede 12,00 metros confrontando com o lote nº 16, perfazendo uma área de 300,00 m2. **LOTE nº 03** - Medindo 12,00 metros de frente para a Rua 07; por 25,00 metros de extensão da frente aos fundos, pelo lado direito confronta-se com o lote nº 02, pelo lado esquerdo confronta-se com o lote nº 04 e na linha de fundos mede 12,00 metros confrontando com o lote nº 17, perfazendo uma área de 300,00 m2. **LOTE nº 04** - Medindo 12,00 metros de frente para a Rua 07; por 25,00 metros de extensão da frente aos fundos, pelo lado direito confronta-se com o lote nº 03, pelo lado esquerdo confronta-se com o lote nº 05 e na linha de fundos mede 12,00 metros confrontando com o lote nº 18, perfazendo uma área de 300,00 m2. **LOTE nº 05** - Medindo 12,00 metros de frente para a Rua 07; por 25,00 metros de extensão da frente aos fundos, pelo lado direito confronta-se com o lote nº 04, pelo lado esquerdo confronta-se com o lote nº 06 e na linha de fundos mede 12,00 metros confrontando com o lote nº 19, perfazendo uma área de 300,00 m2. **LOTE nº 06** - Medindo 12,00 metros de frente para a Rua 07; por 25,00 metros de extensão da frente aos fundos, pelo lado direito confronta-se com o lote nº 05, pelo lado esquerdo confronta-se com o lote nº 07 e na linha de fundos mede 12,00 metros confrontando com o lote nº 20, perfazendo uma área de 300,00 m2. **LOTE nº 07** - Medindo 12,00 metros de frente para a Rua 07; por 25,00 metros de extensão da frente aos fundos, pelo lado direito confronta-se com o lote nº 06, pelo lado esquerdo confronta-se com o lote nº 08 e na linha de fundos mede 12,00 metros confrontando com o lote nº 21, perfazendo uma área de 300,00 m2. **LOTE nº 08** - Medindo 12,00 metros de frente para a Rua 07; por 25,00 metros de extensão da frente aos fundos, pelo lado direito confronta-se com o lote nº 07, pelo lado esquerdo confronta-se com o lote nº 09 e na linha de fundos mede 12,00 metros confrontando com o lote nº 22, perfazendo uma área de 300,00 m2. **LOTE nº 09** - Medindo 12,00 metros de frente para a Rua 07; por 25,00 metros de extensão da frente aos fundos, pelo lado direito confronta-se com o lote nº 08, pelo lado esquerdo confronta-se com o lote nº 10 e na linha de fundos mede 12,00 metros confrontando com o lote nº 23, perfazendo uma área de 300,00 m2. **LOTE nº 10** - Medindo 12,00 metros de frente para a Rua 07; por 25,00 metros de extensão da frente aos fundos, pelo lado direito confronta-se com o lote nº 09, pelo lado esquerdo confronta-se com o lote nº 11 e na linha de fundos mede 12,00 metros confrontando com o lote nº 24, perfazendo uma área de 300,00 m2. **LOTE nº 11** - Medindo 12,00 metros de frente para a Rua 07; por 25,00 metros de extensão da frente aos fundos, pelo lado direito confronta-se com o lote nº 10, pelo lado esquerdo confronta-se com o lote nº 12 e na linha de fundos mede 12,00 metros confrontando com o lote nº 25, perfazendo uma área de 300,00 m2. **LOTE nº 12** - Medindo 12,00 metros de frente para a Rua 07; por 25,00 metros de extensão da frente aos fundos, pelo lado direito confronta-se com o lote nº 11, pelo lado esquerdo confronta-se com o lote nº 13 e na linha de fundos mede 12,00 metros confrontando com o lote nº 26, perfazendo uma área de 300,00 m2. **LOTE nº 13** - Medindo 12,00 metros de frente para a Rua 07; por 25,00 metros de extensão da frente aos fundos, pelo lado direito confronta-se com o lote nº 12, pelo lado esquerdo confronta-se com o lote nº 14 e na linha de fundos mede 12,00 metros confrontando com o lote nº 27, perfazendo uma área de 300,00 m2. **LOTE nº 14** - Medindo 18,50 metros de frente para a Rua 07; por 25,00 metros de extensão da frente aos fundos, pelo lado direito confronta-se com o lote nº 13, pelo lado esquerdo confronta-se com a propriedade de João Batista Vanni Padilha e na linha de fundos mede 20,00 metros confrontando com o lote nº 28, perfazendo uma área de 481,25 m2. **LOTE nº 15** - Medindo 15,00 metros de frente para a Rua 08; por 25,00 metros de extensão da frente aos fundos, pelo lado direito confronta-se com o lote nº 16, pelo lado esquerdo faz esquina com a Avenida Portal das Praias e na linha de fundos mede 15,00 metros confrontando com o lote nº 01, perfazendo uma área de 375,00 m2. **LOTE nº 16**





Operador Nacional
do Sistema de Registro
Eletrônico de Imóveis

REGISTRO DE IMÓVEIS
GUARATUBA - PARANÁ


TITULAR: ALCESTE RIBAS DE MACEDO FILHO

LIVRO: 02 - REGISTRO GERAL - MATRICULA nº 36.186 - FICHA: 14 RUBRICA:

Visualização de Matrícula

- Medindo 12,00 metros de frente para a Rua 08; por 25,00 metros de extensão da frente aos fundos, pelo lado direito confronta-se com o lote nº 17, pelo lado esquerdo confronta-se com o lote nº 15 e na linha de fundos mede 12,00 metros confrontando com o lote nº 02, perfazendo uma área de 300,00 m2. **LOTE nº 17** - Medindo 12,00 metros de frente para a Rua 08; por 25,00 metros de extensão da frente aos fundos, pelo lado direito confronta-se com o lote nº 18, pelo lado esquerdo confronta-se com o lote nº 16 e na linha de fundos mede 12,00 metros confrontando com o lote nº 03, perfazendo uma área de 300,00 m2. **LOTE nº 18** - Medindo 12,00 metros de frente para a Rua 08; por 25,00 metros de extensão da frente aos fundos, pelo lado direito confronta-se com o lote nº 19, pelo lado esquerdo confronta-se com o lote nº 17 e na linha de fundos mede 12,00 metros confrontando com o lote nº 04, perfazendo uma área de 300,00 m2. **LOTE nº 19** - Medindo 12,00 metros de frente para a Rua 08; por 25,00 metros de extensão da frente aos fundos, pelo lado direito confronta-se com o lote nº 20, pelo lado esquerdo confronta-se com o lote nº 18 e na linha de fundos mede 12,00 metros confrontando com o lote nº 05, perfazendo uma área de 300,00 m2. **LOTE nº 20** - Medindo 12,00 metros de frente para a Rua 08; por 25,00 metros de extensão da frente aos fundos, pelo lado direito confronta-se com o lote nº 21, pelo lado esquerdo confronta-se com o lote nº 19 e na linha de fundos mede 12,00 metros confrontando com o lote nº 06, perfazendo uma área de 300,00 m2. **LOTE nº 21** - Medindo 12,00 metros de frente para a Rua 08; por 25,00 metros de extensão da frente aos fundos, pelo lado direito confronta-se com o lote nº 22, pelo lado esquerdo confronta-se com o lote nº 20 e na linha de fundos mede 12,00 metros confrontando com o lote nº 07, perfazendo uma área de 300,00 m2. **LOTE nº 22** - Medindo 12,00 metros de frente para a Rua 08; por 25,00 metros de extensão da frente aos fundos, pelo lado direito confronta-se com o lote nº 23, pelo lado esquerdo confronta-se com o lote nº 21 e na linha de fundos mede 12,00 metros confrontando com o lote nº 08, perfazendo uma área de 300,00 m2. **LOTE nº 23** - Medindo 12,00 metros de frente para a Rua 08; por 25,00 metros de extensão da frente aos fundos, pelo lado direito confronta-se com o lote nº 24, pelo lado esquerdo confronta-se com o lote nº 22 e na linha de fundos mede 12,00 metros confrontando com o lote nº 09, perfazendo uma área de 300,00 m2. **LOTE nº 24** - Medindo 12,00 metros de frente para a Rua 08; por 25,00 metros de extensão da frente aos fundos, pelo lado direito confronta-se com o lote nº 25, pelo lado esquerdo confronta-se com o lote nº 23 e na linha de fundos mede 12,00 metros confrontando com o lote nº 10, perfazendo uma área de 300,00 m2. **LOTE nº 25** - Medindo 12,00 metros de frente para a Rua 08; por 25,00 metros de extensão da frente aos fundos, pelo lado direito confronta-se com o lote nº 26, pelo lado esquerdo confronta-se com o lote nº 24 e na linha de fundos mede 12,00 metros confrontando com o lote nº 11, perfazendo uma área de 300,00 m2. **LOTE nº 26** - Medindo 12,00 metros de frente para a Rua 08; por 25,00 metros de extensão da frente aos fundos, pelo lado direito confronta-se com o lote nº 27, pelo lado esquerdo confronta-se com o lote nº 25 e na linha de fundos mede 12,00 metros confrontando com o lote nº 12, perfazendo uma área de 300,00 m2. **LOTE nº 27** - Medindo 12,00 metros de frente para a Rua 08; por 25,00 metros de extensão da frente aos fundos, pelo lado direito confronta-se com o lote nº 28, pelo lado esquerdo confronta-se com o lote nº 26 e na linha de fundos mede 12,00 metros confrontando com o lote nº 13, perfazendo uma área de 300,00 m2. **LOTE nº 28** - Medindo 21,50 metros de frente para a Rua 08; por 25,00 metros de extensão da frente aos fundos, pelo lado direito confronta-se com a propriedade de João Batista Vanni Padilha, pelo lado esquerdo confronta-se com o lote nº 27 e na linha de fundos mede 20,00 metros confrontando com o lote nº 14, perfazendo uma área de 518,75 m2. **QUADRA "T"** - Composta por 30 lotes, a seguir descritos: **LOTE nº 01** - Medindo 15,00 metros de frente para a Rua 09; por 25,00 metros de extensão da frente aos fundos, pelo lado direito faz esquina com a Rua do Canal, pelo lado esquerdo confronta-se com o lote nº 02 e na linha de fundos mede 15,00 metros confrontando com o lote nº 16, perfazendo uma área de 375,00 m2. **LOTE nº 02** - Medindo 12,00 metros de frente para a Rua 09; por 25,00 metros de extensão da frente aos fundos, pelo lado direito confronta-se com o lote nº 01, pelo lado esquerdo confronta-se com o lote nº 03 e na linha de fundos mede 12,00 metros confrontando com o lote nº 17, perfazendo uma área de 300,00 m2. **LOTE nº 03** - Medindo 12,00 metros de frente para a Rua 09; por 25,00 metros de extensão da frente aos fundos, pelo lado direito confronta-se com o lote nº 02, pelo lado esquerdo confronta-se com o lote nº 04 e na linha de fundos mede 12,00 metros confrontando com o lote nº 18, perfazendo uma área de 300,00 m2. **LOTE nº 04** - Medindo 12,00 metros de frente para a Rua 09; por 25,00 metros de extensão da frente aos fundos, pelo lado direito confronta-se com o lote nº 03, pelo lado esquerdo confronta-se com o lote nº 05 e na linha de fundos mede 12,00 metros confrontando com o lote nº 19, perfazendo uma área de 300,00 m2. **LOTE nº 05** - Medindo 12,00 metros de frente para a Rua 09; por 25,00 metros de extensão da frente aos fundos, pelo lado direito confronta-se com o lote nº 04, pelo lado esquerdo confronta-se com o lote nº 06 e na linha de fundos mede 12,00 metros confrontando com o lote nº 20, perfazendo uma área de 300,00 m2. **LOTE nº 06** - Medindo 12,00 metros de frente para a Rua 09; por 25,00 metros de extensão da frente aos fundos, pelo lado direito confronta-se com o lote nº 05, pelo lado esquerdo confronta-se com o lote nº 07 e na linha de fundos mede 12,00 metros confrontando com o lote nº

Documento assinado digitalmente, conforme MP nº 2.200-2/2001, Lei nº 11.419/2006, resolução do Projudi, do TJPR/OE
Validação deste em <https://projudi.tjpr.jus.br/projudi/> - Identificador: P:JU3 H3GRQ SW2SF 7P9TA





Operador Nacional
do Sistema de Registro

Visualização de Matrícula

21, perfazendo uma área de 300,00 m2. **LOTE nº 07** - Medindo 12,00 metros de frente para a Rua 09; por 25,00 metros de extensão da frente aos fundos, pelo lado direito confronta-se com o lote nº 06, pelo lado esquerdo confronta-se com o lote nº 08 e na linha de fundos mede 12,00 metros confrontando com o lote nº 22, perfazendo uma área de 300,00 m2. **LOTE nº 08** - Medindo 12,00 metros de frente para a Rua 09; por 25,00 metros de extensão da frente aos fundos, pelo lado direito confronta-se com o lote nº 07, pelo lado esquerdo confronta-se com o lote nº 09 e na linha de fundos mede 12,00 metros confrontando com o lote nº 23, perfazendo uma área de 300,00 m2. **LOTE nº 09** - Medindo 12,00 metros de frente para a Rua 09; por 25,00 metros de extensão da frente aos fundos, pelo lado direito confronta-se com o lote nº 08, pelo lado esquerdo confronta-se com o lote nº 10 e na linha de fundos mede 12,00 metros confrontando com o lote nº 24, perfazendo uma área de 300,00 m2. **LOTE nº 10** - Medindo 12,00 metros de frente para a Rua 09; por 25,00 metros de extensão da frente aos fundos, pelo lado direito confronta-se com o lote nº 09, pelo lado esquerdo confronta-se com o lote nº 11 e na linha de fundos mede 12,00 metros confrontando com o lote nº 25, perfazendo uma área de 300,00 m2. **LOTE nº 11** - Medindo 12,00 metros de frente para a Rua 09; por 25,00 metros de extensão da frente aos fundos, pelo lado direito confronta-se com o lote nº 10, pelo lado esquerdo confronta-se com o lote nº 12 e na linha de fundos mede 12,00 metros confrontando com o lote nº 26, perfazendo uma área de 300,00 m2. **LOTE nº 12** - Medindo 12,00 metros de frente para a Rua 09; por 25,00 metros de extensão da frente aos fundos, pelo lado direito confronta-se com o lote nº 11, pelo lado esquerdo confronta-se com o lote nº 13 e na linha de fundos mede 12,00 metros confrontando com o lote nº 27, perfazendo uma área de 300,00 m2. **LOTE nº 13** - Medindo 12,00 metros de frente para a Rua 09; por 25,00 metros de extensão da frente aos fundos, pelo lado direito confronta-se com o lote nº 12, pelo lado esquerdo confronta-se com o lote nº 14 e na linha de fundos mede 12,00 metros confrontando com o lote nº 28, perfazendo uma área de 300,00 m2. **LOTE nº 14** - Medindo 15,00 metros de frente para a Rua 09; por 25,00 metros de extensão da frente aos fundos, pelo lado direito confronta-se com o lote nº 13, pelo lado esquerdo confronta-se com o lote nº 15 e na linha de fundos mede 15,00 metros confrontando com o lote nº 29, perfazendo uma área de 375,00 m2. **LOTE nº 15** - Medindo 15,00 metros de frente para a Rua 09; por 25,00 metros de extensão da frente aos fundos, pelo lado direito confronta-se com o lote nº 14, pelo lado esquerdo faz esquina com a Avenida Portal das Praias e na linha de fundos mede 15,00 metros confrontando com o lote nº 30, perfazendo uma área de 375,00 m2. **LOTE nº 16** - Medindo 15,00 metros de frente para a Rua 10; por 25,00 metros de extensão da frente aos fundos, pelo lado direito confronta-se com o lote nº 17, pelo lado esquerdo faz esquina com a Rua do Canal e na linha de fundos mede 15,00 metros confrontando com o lote nº 01, perfazendo uma área de 375,00 m2. **LOTE nº 17** - Medindo 12,00 metros de frente para a Rua 10; por 25,00 metros de extensão da frente aos fundos, pelo lado direito confronta-se com o lote nº 18, pelo lado esquerdo confronta-se com o lote nº 16 e na linha de fundos mede 12,00 metros confrontando com o lote nº 02, perfazendo uma área de 300,00 m2. **LOTE nº 18** - Medindo 12,00 metros de frente para a Rua 10; por 25,00 metros de extensão da frente aos fundos, pelo lado direito confronta-se com o lote nº 19, pelo lado esquerdo confronta-se com o lote nº 17 e na linha de fundos mede 12,00 metros confrontando com o lote nº 03, perfazendo uma área de 300,00 m2. **LOTE nº 19** - Medindo 12,00 metros de frente para a Rua 10; por 25,00 metros de extensão da frente aos fundos, pelo lado direito confronta-se com o lote nº 20, pelo lado esquerdo confronta-se com o lote nº 18 e na linha de fundos mede 12,00 metros confrontando com o lote nº 04, perfazendo uma área de 300,00 m2. **LOTE nº 20** - Medindo 12,00 metros de frente para a Rua 10; por 25,00 metros de extensão da frente aos fundos, pelo lado direito confronta-se com o lote nº 21, pelo lado esquerdo confronta-se com o lote nº 19 e na linha de fundos mede 12,00 metros confrontando com o lote nº 05, perfazendo uma área de 300,00 m2. **LOTE nº 21** - Medindo 12,00 metros de frente para a Rua 10; por 25,00 metros de extensão da frente aos fundos, pelo lado direito confronta-se com o lote nº 22, pelo lado esquerdo confronta-se com o lote nº 20 e na linha de fundos mede 12,00 metros confrontando com o lote nº 06, perfazendo uma área de 300,00 m2. **LOTE nº 22** - Medindo 12,00 metros de frente para a Rua 10; por 25,00 metros de extensão da frente aos fundos, pelo lado direito confronta-se com o lote nº 23, pelo lado esquerdo confronta-se com o lote nº 21 e na linha de fundos mede 12,00 metros confrontando com o lote nº 07, perfazendo uma área de 300,00 m2. **LOTE nº 23** - Medindo 12,00 metros de frente para a Rua 10; por 25,00 metros de extensão da frente aos fundos, pelo lado direito confronta-se com o lote nº 24, pelo lado esquerdo confronta-se com o lote nº 22 e na linha de fundos mede 12,00 metros confrontando com o lote nº 08, perfazendo uma área de 300,00 m2. **LOTE nº 24** - Medindo 12,00 metros de frente para a Rua 10; por 25,00 metros de extensão da frente aos fundos, pelo lado direito confronta-se com o lote nº 25, pelo lado esquerdo confronta-se com o lote nº 23 e na linha de fundos mede 12,00 metros confrontando com o lote nº 09, perfazendo uma área de 300,00 m2. **LOTE nº 25** - Medindo 12,00 metros de frente para a Rua 10; por 25,00 metros de extensão da frente aos fundos, pelo lado direito confronta-se com o lote nº 26, pelo lado esquerdo confronta-se com o lote nº 24 e na linha de fundos mede 12,00 metros confrontando com o lote nº 10, perfazendo uma área de 300,00 m2. **LOTE nº 26** - Medindo 12,00 metros de frente para a Rua 10; por 25,00 metros de extensão da frente aos fundos, pelo lado direito confronta-se com o lote nº 27, pelo lado esquerdo confronta-se com o lote nº 25 e na linha de fundos mede 12,00 metros confrontando com o lote nº 11, perfazendo uma área de 300,00 m2. **LOTE nº 27** - Medindo 12,00 metros de frente para a Rua 10; por 25,00 metros de extensão da frente aos fundos, pelo lado direito confronta-se com o lote nº 28, pelo lado





Operador Nacional
do Sistema de Registro
Eletrônico de Imóveis


REGISTRO DE IMÓVEIS
GUARATUBA - PARANÁ

TITULAR: ALCESTE RIBAS DE MACEDO FILHO

LIVRO: 02 - REGISTRO GERAL - MATRICULA nº 36.186 - FICHA: 15 RUBRICA: 8

Visualização de Matrícula

esquerdo confronta-se com o lote nº 26 e na linha de fundos mede 12,00 metros confrontando com o lote nº 12, perfazendo uma área de 300,00 m2. **LOTE nº 28** - Medindo 12,00 metros de frente para a Rua 10; por 25,00 metros de extensão da frente aos fundos, pelo lado direito confronta-se com o lote nº 29, pelo lado esquerdo confronta-se com o lote nº 27 e na linha de fundos mede 12,00 metros confrontando com o lote nº 13, perfazendo uma área de 300,00 m2. **LOTE nº 29** - Medindo 15,00 metros de frente para a Rua 10; por 25,00 metros de extensão da frente aos fundos, pelo lado direito confronta-se com o lote nº 30, pelo lado esquerdo confronta-se com o lote nº 28 e na linha de fundos mede 15,00 metros confrontando com o lote nº 14, perfazendo uma área de 375,00 m2. **LOTE nº 30** - Medindo 15,00 metros de frente para a Rua 10; por 25,00 metros de extensão da frente aos fundos, pelo lado direito faz esquina com a Avenida Portal das Praias, pelo lado esquerdo confronta-se com o lote nº 29 e na linha de fundos mede 15,00 metros confrontando com o lote nº 15, perfazendo uma área de 375,00 m2. **QUADRA "U"** - Composta por 29 lotes, a seguir descritos: **LOTE nº 01** - Medindo 15,00 metros de frente para a Rua 08; por 25,00 metros de extensão da frente aos fundos, pelo lado direito faz esquina com a Avenida Portal das Praias, pelo lado esquerdo confronta-se com o lote nº 02 e na linha de fundos mede 15,00 metros confrontando com o lote nº 15, perfazendo uma área de 375,00 m2. **LOTE nº 02** - Medindo 12,00 metros de frente para a Rua 08; por 25,00 metros de extensão da frente aos fundos, pelo lado direito confronta-se com o lote nº 01, pelo lado esquerdo confronta-se com o lote nº 03 e na linha de fundos mede 12,00 metros confrontando com o lote nº 16, perfazendo uma área de 300,00 m2. **LOTE nº 03** - Medindo 12,00 metros de frente para a Rua 08; por 25,00 metros de extensão da frente aos fundos, pelo lado direito confronta-se com o lote nº 02, pelo lado esquerdo confronta-se com o lote nº 04 e na linha de fundos mede 12,00 metros confrontando com o lote nº 17, perfazendo uma área de 300,00 m2. **LOTE nº 04** - Medindo 12,00 metros de frente para a Rua 08; por 25,00 metros de extensão da frente aos fundos, pelo lado direito confronta-se com o lote nº 03, pelo lado esquerdo confronta-se com o lote nº 05 e na linha de fundos mede 12,00 metros confrontando com o lote nº 18, perfazendo uma área de 300,00 m2. **LOTE nº 05** - Medindo 12,00 metros de frente para a Rua 08; por 25,00 metros de extensão da frente aos fundos, pelo lado direito confronta-se com o lote nº 04, pelo lado esquerdo confronta-se com o lote nº 06 e na linha de fundos mede 12,00 metros confrontando com o lote nº 19, perfazendo uma área de 300,00 m2. **LOTE nº 06** - Medindo 12,00 metros de frente para a Rua 08; por 25,00 metros de extensão da frente aos fundos, pelo lado direito confronta-se com o lote nº 05, pelo lado esquerdo confronta-se com o lote nº 07 e na linha de fundos mede 12,00 metros confrontando com o lote nº 20, perfazendo uma área de 300,00 m2. **LOTE nº 07** - Medindo 12,00 metros de frente para a Rua 08; por 25,00 metros de extensão da frente aos fundos, pelo lado direito confronta-se com o lote nº 06, pelo lado esquerdo confronta-se com o lote nº 08 e na linha de fundos mede 12,00 metros confrontando com o lote nº 21, perfazendo uma área de 300,00 m2. **LOTE nº 08** - Medindo 12,00 metros de frente para a Rua 08; por 25,00 metros de extensão da frente aos fundos, pelo lado direito confronta-se com o lote nº 07, pelo lado esquerdo confronta-se com o lote nº 09 e na linha de fundos mede 12,00 metros confrontando com o lote nº 22, perfazendo uma área de 300,00 m2. **LOTE nº 09** - Medindo 12,00 metros de frente para a Rua 08; por 25,00 metros de extensão da frente aos fundos, pelo lado direito confronta-se com o lote nº 08, pelo lado esquerdo confronta-se com o lote nº 10 e na linha de fundos mede 12,00 metros confrontando com o lote nº 23, perfazendo uma área de 300,00 m2. **LOTE nº 10** - Medindo 12,00 metros de frente para a Rua 08; por 25,00 metros de extensão da frente aos fundos, pelo lado direito confronta-se com o lote nº 09, pelo lado esquerdo confronta-se com o lote nº 11 e na linha de fundos mede 12,00 metros confrontando com o lote nº 24, perfazendo uma área de 300,00 m2. **LOTE nº 11** - Medindo 12,00 metros de frente para a Rua 08; por 25,00 metros de extensão da frente aos fundos, pelo lado direito confronta-se com o lote nº 10, pelo lado esquerdo confronta-se com o lote nº 12 e na linha de fundos mede 12,00 metros confrontando com o lote nº 25, perfazendo uma área de 300,00 m2. **LOTE nº 12** - Medindo 12,00 metros de frente para a Rua 08; por 25,00 metros de extensão da frente aos fundos, pelo lado direito confronta-se com o lote nº 11, pelo lado esquerdo confronta-se com o lote nº 13 e na linha de fundos mede 12,00 metros confrontando com o lote nº 26, perfazendo uma área de 300,00 m2. **LOTE nº 13** - Medindo 12,00 metros de frente para a Rua 08; por 25,00 metros de extensão da frente aos fundos, pelo lado direito confronta-se com o lote nº 12, pelo lado esquerdo confronta-se com o lote nº 14 e na linha de fundos mede 12,00 metros confrontando com o lote nº 27, perfazendo uma área de 300,00 m2. **LOTE nº 14** - Medindo 22,50 metros de frente para a Rua 08; por 25,00 metros de extensão da frente aos fundos, pelo lado direito confronta-se com o lote nº 13, pelo lado esquerdo confronta-se com a propriedade de João Batista Vanni Padilha e na linha de fundos mede 24,50 metros confrontando com os lotes nºs 28 e 29, perfazendo uma área de 587,50 m2. **LOTE nº 15** - Medindo 15,00 metros de frente para a Rua 09; por 25,00 metros de extensão da frente aos fundos, pelo lado direito confronta-se com o lote nº 16, pelo lado esquerdo faz esquina com a Avenida Portal das Praias e na linha de fundos mede 15,00 metros confrontando com o lote nº 01, perfazendo uma área de 375,00 m2. **LOTE nº 16** - Medindo 12,00 metros de frente para a Rua 09; por 25,00 metros de extensão da frente aos fundos, pelo





Operador Nacional
do Sistema de Registro

Visualização de Matrícula

lado direito confronta-se com o lote nº 17, pelo lado esquerdo confronta-se com o lote nº 15 e na linha de fundos mede 12,00 metros confrontando com o lote nº 02, perfazendo uma área de 300,00 m². **LOTE nº 17** - Medindo 12,00 metros de frente para a Rua 09; por 25,00 metros de extensão da frente aos fundos, pelo lado direito confronta-se com o lote nº 18, pelo lado esquerdo confronta-se com o lote nº 16 e na linha de fundos mede 12,00 metros confrontando com o lote nº 03, perfazendo uma área de 300,00 m². **LOTE nº 18** - Medindo 12,00 metros de frente para a Rua 09; por 25,00 metros de extensão da frente aos fundos, pelo lado direito confronta-se com o lote nº 19, pelo lado esquerdo confronta-se com o lote nº 17 e na linha de fundos mede 12,00 metros confrontando com o lote nº 04, perfazendo uma área de 300,00 m². **LOTE nº 19** - Medindo 12,00 metros de frente para a Rua 09; por 25,00 metros de extensão da frente aos fundos, pelo lado direito confronta-se com o lote nº 20, pelo lado esquerdo confronta-se com o lote nº 18 e na linha de fundos mede 12,00 metros confrontando com o lote nº 05, perfazendo uma área de 300,00 m². **LOTE nº 20** - Medindo 12,00 metros de frente para a Rua 09; por 25,00 metros de extensão da frente aos fundos, pelo lado direito confronta-se com o lote nº 21, pelo lado esquerdo confronta-se com o lote nº 19 e na linha de fundos mede 12,00 metros confrontando com o lote nº 06, perfazendo uma área de 300,00 m². **LOTE nº 21** - Medindo 12,00 metros de frente para a Rua 09; por 25,00 metros de extensão da frente aos fundos, pelo lado direito confronta-se com o lote nº 22, pelo lado esquerdo confronta-se com o lote nº 20 e na linha de fundos mede 12,00 metros confrontando com o lote nº 07, perfazendo uma área de 300,00 m². **LOTE nº 22** - Medindo 12,00 metros de frente para a Rua 09; por 25,00 metros de extensão da frente aos fundos, pelo lado direito confronta-se com o lote nº 23, pelo lado esquerdo confronta-se com o lote nº 21 e na linha de fundos mede 12,00 metros confrontando com o lote nº 08, perfazendo uma área de 300,00 m². **LOTE nº 23** - Medindo 12,00 metros de frente para a Rua 09; por 25,00 metros de extensão da frente aos fundos, pelo lado direito confronta-se com o lote nº 24, pelo lado esquerdo confronta-se com o lote nº 22 e na linha de fundos mede 12,00 metros confrontando com o lote nº 09, perfazendo uma área de 300,00 m². **LOTE nº 24** - Medindo 12,00 metros de frente para a Rua 09; por 25,00 metros de extensão da frente aos fundos, pelo lado direito confronta-se com o lote nº 25, pelo lado esquerdo confronta-se com o lote nº 23 e na linha de fundos mede 12,00 metros confrontando com o lote nº 10, perfazendo uma área de 300,00 m². **LOTE nº 25** - Medindo 12,00 metros de frente para a Rua 09; por 25,00 metros de extensão da frente aos fundos, pelo lado direito confronta-se com o lote nº 26, pelo lado esquerdo confronta-se com o lote nº 24 e na linha de fundos mede 12,00 metros confrontando com o lote nº 11, perfazendo uma área de 300,00 m². **LOTE nº 26** - Medindo 12,00 metros de frente para a Rua 09; por 25,00 metros de extensão da frente aos fundos, pelo lado direito confronta-se com o lote nº 27, pelo lado esquerdo confronta-se com o lote nº 25 e na linha de fundos mede 12,00 metros confrontando com o lote nº 12, perfazendo uma área de 300,00 m². **LOTE nº 27** - Medindo 12,00 metros de frente para a Rua 09; por 25,00 metros de extensão da frente aos fundos, pelo lado direito confronta-se com o lote nº 28, pelo lado esquerdo confronta-se com o lote nº 26 e na linha de fundos mede 12,00 metros confrontando com o lote nº 13, perfazendo uma área de 300,00 m². **LOTE nº 28** - Medindo 12,00 metros de frente para a Rua 09; por 25,00 metros de extensão da frente aos fundos, pelo lado direito confronta-se com o lote nº 29, pelo lado esquerdo confronta-se com o lote nº 27 e na linha de fundos mede 12,00 metros confrontando com o lote nº 14, perfazendo uma área de 300,00 m². **LOTE nº 29** - Medindo 12,50 metros de frente para a Rua 09; por 25,00 metros de extensão da frente aos fundos, pelo lado direito confronta-se com a propriedade de João Batista Vanni Padilha, pelo lado esquerdo confronta-se com o lote nº 28 e na linha de fundos mede 12,50 metros confrontando com o lote nº 14, perfazendo uma área de 306,25 m². **QUADRA "V"** - Composta por 24 lotes, a seguir descritos: **LOTE nº 01** - Medindo 15,00 metros de frente para a Rua 10, pelo lado direito mede 19,00 metros fazendo esquina com a Rua do Canal, pelo lado esquerdo mede 24,00 metros e confronta-se com o lote nº 02 e na linha de fundos mede 15,00 metros confrontando com a Área da Quarta Parte, perfazendo uma área de 322,50 m². **LOTE nº 02** - Medindo 12,00 metros de frente para a Rua 10; pelo lado direito mede 24,00 metros e confronta-se com o lote nº 01, pelo lado esquerdo mede 28,50 metros e confronta-se com o lote nº 03 e na linha de fundos mede 12,00 metros confrontando com a Área da Quarta Parte, perfazendo uma área de 315,00 m². **LOTE nº 03** - Medindo 12,00 metros de frente para a Rua 10; pelo lado direito mede 28,50 metros e confronta-se com o lote nº 02, pelo lado esquerdo mede 32,50 metros e confronta-se com o lote nº 04 e na linha de fundos mede 12,00 metros confrontando com a Área da Quarta Parte, perfazendo uma área de 366,00 m². **LOTE nº 04** - Medindo 12,00 metros de frente para a Rua 10; pelo lado direito mede 32,50 metros e confronta-se com o lote nº 03, pelo lado esquerdo mede 38,00 metros e confronta-se com o lote nº 05 e na linha de fundos mede 12,00 metros confrontando com a Área da Quarta Parte, perfazendo uma área de 423,00 m². **LOTE nº 05** - Medindo 12,00 metros de frente para a Rua 10; pelo lado direito mede 38,00 metros e confronta-se com o lote nº 04, pelo lado esquerdo mede 42,00 metros e confronta-se com o lote nº 06 e na linha de fundos mede 12,00 metros confrontando com a Área da Quarta Parte, perfazendo uma área de 480,00 m². **LOTE nº 06** - Medindo 12,00 metros de frente para a Rua 10; pelo lado direito mede 42,00 metros e confronta-se com o lote nº 05, pelo lado esquerdo mede 47,00 metros e confronta-se com o lote nº 07 e na linha de fundos mede 12,00 metros confrontando com a Área da Quarta Parte, perfazendo uma área de 534,00 m². **LOTE nº 07** - Medindo 12,00 metros de frente para a Rua 10; por 25,00 metros de extensão da frente aos fundos, pelo lado direito confronta-se com o lote nº 06, pelo lado





Operador Nacional
do Sistema de Registro
Eletrônico de Imóveis


Visualização de Matrícula

REGISTRO DE IMÓVEIS
GUARATUBA - PARANÁ

TITULAR: ALCESTE RIBAS DE MACEDO FILHO

LIVRO: 02 - REGISTRO GERAL - MATRICULA nº 36.186 - FICHA: 16 RUBRICA: 

esquerdo confronta-se com o lote nº 08 e na linha de fundos mede 12,00 metros confrontando com o lote nº 16, perfazendo uma área de 300,00 m2. **LOTE nº 08** - Medindo 12,00 metros de frente para a Rua 10; por 25,00 metros de extensão da frente aos fundos, pelo lado direito confronta-se com o lote nº 07, pelo lado esquerdo confronta-se com o lote nº 09 e na linha de fundos mede 12,00 metros confrontando com o lote nº 17, perfazendo uma área de 300,00 m2. **LOTE nº 09** - Medindo 12,00 metros de frente para a Rua 10; por 25,00 metros de extensão da frente aos fundos, pelo lado direito confronta-se com o lote nº 08, pelo lado esquerdo confronta-se com o lote nº 10 e na linha de fundos mede 12,00 metros confrontando com o lote nº 18, perfazendo uma área de 300,00 m2. **LOTE nº 10** - Medindo 12,00 metros de frente para a Rua 10; por 25,00 metros de extensão da frente aos fundos, pelo lado direito confronta-se com o lote nº 09, pelo lado esquerdo confronta-se com o lote nº 11 e na linha de fundos mede 12,00 metros confrontando com o lote nº 19, perfazendo uma área de 300,00 m2. **LOTE nº 11** - Medindo 12,00 metros de frente para a Rua 10; por 25,00 metros de extensão da frente aos fundos, pelo lado direito confronta-se com o lote nº 10, pelo lado esquerdo confronta-se com o lote nº 12 e na linha de fundos mede 12,00 metros confrontando com o lote nº 20, perfazendo uma área de 300,00 m2. **LOTE nº 12** - Medindo 12,00 metros de frente para a Rua 10; por 25,00 metros de extensão da frente aos fundos, pelo lado direito confronta-se com o lote nº 11, pelo lado esquerdo confronta-se com o lote nº 13 e na linha de fundos mede 12,00 metros confrontando com o lote nº 21, perfazendo uma área de 300,00 m2. **LOTE nº 13** - Medindo 12,00 metros de frente para a Rua 10; por 25,00 metros de extensão da frente aos fundos, pelo lado direito confronta-se com o lote nº 12, pelo lado esquerdo confronta-se com o lote nº 14 e na linha de fundos mede 12,00 metros confrontando com o lote nº 22, perfazendo uma área de 300,00 m2. **LOTE nº 14** - Medindo 15,00 metros de frente para a Rua 10; por 25,00 metros de extensão da frente aos fundos, pelo lado direito confronta-se com o lote nº 13, pelo lado esquerdo confronta-se com o lote nº 15 e na linha de fundos mede 15,00 metros confrontando com o lote nº 23, perfazendo uma área de 375,00 m2. **LOTE nº 15** - Medindo 15,00 metros de frente para a Rua 10; por 25,00 metros de extensão da frente aos fundos, pelo lado direito confronta-se com o lote nº 14, pelo lado esquerdo faz esquina com a Avenida Portal das Praias e na linha de fundos mede 15,00 metros confrontando com o lote nº 24, perfazendo uma área de 375,00 m2. **LOTE nº 16** - Medindo 12,00 metros de frente para a Rua 11; por 25,00 metros de extensão da frente aos fundos, pelo lado direito confronta-se com o lote nº 17, pelo lado esquerdo confronta-se com o lote nº 06 e na linha de fundos mede 12,00 metros confrontando com o lote nº 07, perfazendo uma área de 300,00 m2. **LOTE nº 17** - Medindo 12,00 metros de frente para a Rua 11; por 25,00 metros de extensão da frente aos fundos, pelo lado direito confronta-se com o lote nº 18, pelo lado esquerdo confronta-se com o lote nº 16 e na linha de fundos mede 12,00 metros confrontando com o lote nº 08, perfazendo uma área de 300,00 m2. **LOTE nº 18** - Medindo 12,00 metros de frente para a Rua 11; por 25,00 metros de extensão da frente aos fundos, pelo lado direito confronta-se com o lote nº 19, pelo lado esquerdo confronta-se com o lote nº 17 e na linha de fundos mede 12,00 metros confrontando com o lote nº 09, perfazendo uma área de 300,00 m2. **LOTE nº 19** - Medindo 12,00 metros de frente para a Rua 11; por 25,00 metros de extensão da frente aos fundos, pelo lado direito confronta-se com o lote nº 20, pelo lado esquerdo confronta-se com o lote nº 18 e na linha de fundos mede 12,00 metros confrontando com o lote nº 10, perfazendo uma área de 300,00 m2. **LOTE nº 20** - Medindo 12,00 metros de frente para a Rua 11; por 25,00 metros de extensão da frente aos fundos, pelo lado direito confronta-se com o lote nº 21, pelo lado esquerdo confronta-se com o lote nº 19 e na linha de fundos mede 12,00 metros confrontando com o lote nº 11, perfazendo uma área de 300,00 m2. **LOTE nº 21** - Medindo 12,00 metros de frente para a Rua 11; por 25,00 metros de extensão da frente aos fundos, pelo lado direito confronta-se com o lote nº 22, pelo lado esquerdo confronta-se com o lote nº 20 e na linha de fundos mede 12,00 metros confrontando com o lote nº 12, perfazendo uma área de 300,00 m2. **LOTE nº 22** - Medindo 12,00 metros de frente para a Rua 11; por 25,00 metros de extensão da frente aos fundos, pelo lado direito confronta-se com o lote nº 23, pelo lado esquerdo confronta-se com o lote nº 21 e na linha de fundos mede 12,00 metros confrontando com o lote nº 13, perfazendo uma área de 300,00 m2. **LOTE nº 23** - Medindo 15,00 metros de frente para a Rua 11; por 25,00 metros de extensão da frente aos fundos, pelo lado direito confronta-se com o lote nº 24, pelo lado esquerdo confronta-se com o lote nº 22 e na linha de fundos mede 15,00 metros confrontando com o lote nº 14, perfazendo uma área de 375,00 m2. **LOTE nº 24** - Medindo 15,00 metros de frente para a Rua 11; por 25,00 metros de extensão da frente aos fundos, pelo lado direito faz esquina com a Avenida Portal das Praias, pelo lado esquerdo confronta-se com o lote nº 23 e na linha de fundos mede 15,00 metros confrontando com o lote nº 15, perfazendo uma área de 375,00 m2. **QUADRA "W"** - Composta por 30 lotes, a seguir descritos: **LOTE nº 01** - Medindo 15,00 metros de frente para a Rua 09; por 25,00 metros de extensão da frente aos fundos, pelo lado direito faz esquina com a Avenida Portal das Praias, pelo lado esquerdo confronta-se com o lote nº 02 e na linha de fundos mede 15,00 metros confrontando com o lote nº 16, perfazendo uma área de 375,00 m2. **LOTE nº 02** - Medindo 12,00 metros de frente para a Rua 09; por 25,00 metros de extensão da






Operador Nacional
do Sistema de Registro

Visualização de Matrícula

frente aos fundos, pelo lado direito confronta-se com o lote nº 01, pelo lado esquerdo confronta-se com o lote nº 03 e na linha de fundos mede 12,00 metros confrontando com o lote nº 17, perfazendo uma área de 300,00 m². **LOTE nº 03** - Medindo 12,00 metros de frente para a Rua 09; por 25,00 metros de extensão da frente aos fundos, pelo lado direito confronta-se com o lote nº 02, pelo lado esquerdo confronta-se com o lote nº 04 e na linha de fundos mede 12,00 metros confrontando com o lote nº 18, perfazendo uma área de 300,00 m². **LOTE nº 04** - Medindo 12,00 metros de frente para a Rua 09; por 25,00 metros de extensão da frente aos fundos, pelo lado direito confronta-se com o lote nº 03, pelo lado esquerdo confronta-se com o lote nº 05 e na linha de fundos mede 12,00 metros confrontando com o lote nº 19, perfazendo uma área de 300,00 m². **LOTE nº 05** - Medindo 12,00 metros de frente para a Rua 09; por 25,00 metros de extensão da frente aos fundos, pelo lado direito confronta-se com o lote nº 04, pelo lado esquerdo confronta-se com o lote nº 06 e na linha de fundos mede 12,00 metros confrontando com o lote nº 20, perfazendo uma área de 300,00 m². **LOTE nº 06** - Medindo 12,00 metros de frente para a Rua 09; por 25,00 metros de extensão da frente aos fundos, pelo lado direito confronta-se com o lote nº 05, pelo lado esquerdo confronta-se com o lote nº 07 e na linha de fundos mede 12,00 metros confrontando com o lote nº 21, perfazendo uma área de 300,00 m². **LOTE nº 07** - Medindo 12,00 metros de frente para a Rua 09; por 25,00 metros de extensão da frente aos fundos, pelo lado direito confronta-se com o lote nº 06, pelo lado esquerdo confronta-se com o lote nº 08 e na linha de fundos mede 12,00 metros confrontando com o lote nº 22, perfazendo uma área de 300,00 m². **LOTE nº 08** - Medindo 12,00 metros de frente para a Rua 09; por 25,00 metros de extensão da frente aos fundos, pelo lado direito confronta-se com o lote nº 07, pelo lado esquerdo confronta-se com o lote nº 09 e na linha de fundos mede 12,00 metros confrontando com o lote nº 23, perfazendo uma área de 300,00 m². **LOTE nº 09** - Medindo 12,00 metros de frente para a Rua 09; por 25,00 metros de extensão da frente aos fundos, pelo lado direito confronta-se com o lote nº 08, pelo lado esquerdo confronta-se com o lote nº 10 e na linha de fundos mede 12,00 metros confrontando com o lote nº 24, perfazendo uma área de 300,00 m². **LOTE nº 10** - Medindo 12,00 metros de frente para a Rua 09; por 25,00 metros de extensão da frente aos fundos, pelo lado direito confronta-se com o lote nº 09, pelo lado esquerdo confronta-se com o lote nº 11 e na linha de fundos mede 12,00 metros confrontando com o lote nº 25, perfazendo uma área de 300,00 m². **LOTE nº 11** - Medindo 12,00 metros de frente para a Rua 09; por 25,00 metros de extensão da frente aos fundos, pelo lado direito confronta-se com o lote nº 10, pelo lado esquerdo confronta-se com o lote nº 12 e na linha de fundos mede 12,00 metros confrontando com o lote nº 26, perfazendo uma área de 300,00 m². **LOTE nº 12** - Medindo 12,00 metros de frente para a Rua 09; por 25,00 metros de extensão da frente aos fundos, pelo lado direito confronta-se com o lote nº 11, pelo lado esquerdo confronta-se com o lote nº 13 e na linha de fundos mede 12,00 metros confrontando com o lote nº 27, perfazendo uma área de 300,00 m². **LOTE nº 13** - Medindo 12,00 metros de frente para a Rua 09; por 25,00 metros de extensão da frente aos fundos, pelo lado direito confronta-se com o lote nº 12, pelo lado esquerdo confronta-se com o lote nº 14 e na linha de fundos mede 12,00 metros confrontando com o lote nº 28, perfazendo uma área de 300,00 m². **LOTE nº 14** - Medindo 12,00 metros de frente para a Rua 09; por 25,00 metros de extensão da frente aos fundos, pelo lado direito confronta-se com o lote nº 13, pelo lado esquerdo confronta-se com o lote nº 15 e na linha de fundos mede 12,00 metros confrontando com o lote nº 29, perfazendo uma área de 300,00 m². **LOTE nº 15** - Medindo 15,00 metros de frente para a Rua 09; por 25,00 metros de extensão da frente aos fundos, pelo lado direito confronta-se com o lote nº 14, pelo lado esquerdo confronta-se com a propriedade de João Baústa Vanni Padilha e na linha de fundos mede 17,00 metros confrontando com o lote nº 30, perfazendo uma área de 400,00 m². **LOTE nº 16** - Medindo 15,00 metros de frente para a Rua 10; por 25,00 metros de extensão da frente aos fundos, pelo lado direito confronta-se com o lote nº 17, pelo lado esquerdo faz esquina com a Avenida Portal das Praias e na linha de fundos mede 15,00 metros confrontando com o lote nº 01, perfazendo uma área de 375,00 m². **LOTE nº 17** - Medindo 12,00 metros de frente para a Rua 10; por 25,00 metros de extensão da frente aos fundos, pelo lado direito confronta-se com o lote nº 18, pelo lado esquerdo confronta-se com o lote nº 16 e na linha de fundos mede 12,00 metros confrontando com o lote nº 02, perfazendo uma área de 300,00 m². **LOTE nº 18** - Medindo 12,00 metros de frente para a Rua 10; por 25,00 metros de extensão da frente aos fundos, pelo lado direito confronta-se com o lote nº 19, pelo lado esquerdo confronta-se com o lote nº 17 e na linha de fundos mede 12,00 metros confrontando com o lote nº 03, perfazendo uma área de 300,00 m². **LOTE nº 19** - Medindo 12,00 metros de frente para a Rua 10; por 25,00 metros de extensão da frente aos fundos, pelo lado direito confronta-se com o lote nº 20, pelo lado esquerdo confronta-se com o lote nº 18 e na linha de fundos mede 12,00 metros confrontando com o lote nº 04, perfazendo uma área de 300,00 m². **LOTE nº 20** - Medindo 12,00 metros de frente para a Rua 10; por 25,00 metros de extensão da frente aos fundos, pelo lado direito confronta-se com o lote nº 21, pelo lado esquerdo confronta-se com o lote nº 19 e na linha de fundos mede 12,00 metros confrontando com o lote nº 05, perfazendo uma área de 300,00 m². **LOTE nº 21** - Medindo 12,00 metros de frente para a Rua 10; por 25,00 metros de extensão da frente aos fundos, pelo lado direito confronta-se com o lote nº 22, pelo lado esquerdo confronta-se com o lote nº 20 e na linha de fundos mede 12,00 metros confrontando com o lote nº 06, perfazendo uma área de 300,00 m². **LOTE nº 22** - Medindo 12,00 metros de frente para a Rua 10; por 25,00 metros de extensão da frente aos fundos, pelo lado direito confronta-se com o lote nº 23, pelo lado esquerdo confronta-se com o lote nº 21 e na linha de fundos mede 12,00 metros confrontando com o lote nº 07, perfazendo uma área de 300,00 m². **LOTE nº 23** - Medindo 12,00 metros de





Operador Nacional
do Sistema de Registro
Eletrônico de Imóveis

Visualização de Matrícula

REGISTRO DE IMÓVEIS
GUARATUBA - PARANÁ

TITULAR: ALCESTE RIBAS DE MACEDO FILHO

LIVRO: 02 - REGISTRO GERAL - MATRÍCULA nº 36.186 - FICHA: 17 RUBRICA: 02

frente para a Rua 10; por 25,00 metros de extensão da frente aos fundos, pelo lado direito confronta-se com o lote nº 24, pelo lado esquerdo confronta-se com o lote nº 22 e na linha de fundos mede 12,00 metros confrontando com o lote nº 08, perfazendo uma área de 300,00 m2. **LOTE nº 24** - Medindo 12,00 metros de frente para a Rua 10; por 25,00 metros de extensão da frente aos fundos, pelo lado direito confronta com o lote nº 25, pelo lado esquerdo confronta-se com o lote nº 23 e na linha de fundos mede 12,00 metros confrontando com o lote nº 09, perfazendo uma área de 300,00 m2. **LOTE nº 25** - Medindo 12,00 metros de frente para a Rua 10; por 25,00 metros de extensão da frente aos fundos, pelo lado direito confronta com o lote nº 26, pelo lado esquerdo confronta-se com o lote nº 24 e na linha de fundos mede 12,00 metros confrontando com o lote nº 10, perfazendo uma área de 300,00 m2. **LOTE nº 26** - Medindo 12,00 metros de frente para a Rua 10; por 25,00 metros de extensão da frente aos fundos, pelo lado direito confronta com o lote nº 27, pelo lado esquerdo confronta-se com o lote nº 25 e na linha de fundos mede 12,00 metros confrontando com o lote nº 11, perfazendo uma área de 300,00 m2. **LOTE nº 27** - Medindo 12,00 metros de frente para a Rua 10; por 25,00 metros de extensão da frente aos fundos, pelo lado direito confronta-se com o lote nº 28, pelo lado esquerdo confronta-se com o lote nº 26 e na linha de fundos mede 12,00 metros confrontando com o lote nº 12, perfazendo uma área de 300,00 m2. **LOTE nº 28** - Medindo 12,00 metros de frente para a Rua 10; por 25,00 metros de extensão da frente aos fundos, pelo lado direito confronta com o lote nº 29, pelo lado esquerdo confronta-se com o lote nº 27 e na linha de fundos mede 12,00 metros confrontando com o lote nº 13, perfazendo uma área de 300,00 m2. **LOTE nº 29** - Medindo 12,00 metros de frente para a Rua 10; por 25,00 metros de extensão da frente aos fundos, pelo lado direito confronta com o lote nº 30, pelo lado esquerdo confronta-se com o lote nº 28 e na linha de fundos mede 12,00 metros confrontando com o lote nº 14, perfazendo uma área de 300,00 m2. **LOTE nº 30** - Medindo 18,50 metros de frente para a Rua 10; por 25,00 metros de extensão da frente aos fundos, pelo lado direito confronta-se com a propriedade de João Batista Vanni Padilha, pelo lado esquerdo confronta-se com o lote nº 29 e na linha de fundos mede 17,00 metros confrontando com o lote nº 15, perfazendo uma área de 443,75 m2. **QUADRA "Y"** - Composta por 30 lotes, a seguir descritos: **LOTE nº 01** - Medindo 15,00 metros de frente para a Rua 10; por 25,00 metros de extensão da frente aos fundos, pelo lado direito faz esquina com a Avenida Portal das Praias, pelo lado esquerdo confronta-se com o lote nº 02 e na linha de fundos mede 15,00 metros confrontando com o lote nº 16, perfazendo uma área de 375,00 m2. **LOTE nº 02** - Medindo 12,00 metros de frente para a Rua 10; por 25,00 metros de extensão da frente aos fundos, pelo lado direito confronta-se com o lote nº 01, pelo lado esquerdo confronta-se com o lote nº 03 e na linha de fundos mede 12,00 metros confrontando com o lote nº 17, perfazendo uma área de 300,00 m2. **LOTE nº 03** - Medindo 12,00 metros de frente para a Rua 10; por 25,00 metros de extensão da frente aos fundos, pelo lado direito confronta-se com o lote nº 02, pelo lado esquerdo confronta-se com o lote nº 04 e na linha de fundos mede 12,00 metros confrontando com o lote nº 18, perfazendo uma área de 300,00 m2. **LOTE nº 04** - Medindo 12,00 metros de frente para a Rua 10; por 25,00 metros de extensão da frente aos fundos, pelo lado direito confronta-se com o lote nº 03, pelo lado esquerdo confronta-se com o lote nº 05 e na linha de fundos mede 12,00 metros confrontando com o lote nº 19, perfazendo uma área de 300,00 m2. **LOTE nº 05** - Medindo 12,00 metros de frente para a Rua 10; por 25,00 metros de extensão da frente aos fundos, pelo lado direito confronta-se com o lote nº 04, pelo lado esquerdo confronta-se com o lote nº 06 e na linha de fundos mede 12,00 metros confrontando com o lote nº 20, perfazendo uma área de 300,00 m2. **LOTE nº 06** - Medindo 12,00 metros de frente para a Rua 10; por 25,00 metros de extensão da frente aos fundos, pelo lado direito confronta-se com o lote nº 05, pelo lado esquerdo confronta-se com o lote nº 07 e na linha de fundos mede 12,00 metros confrontando com o lote nº 21, perfazendo uma área de 300,00 m2. **LOTE nº 07** - Medindo 12,00 metros de frente para a Rua 10; por 25,00 metros de extensão da frente aos fundos, pelo lado direito confronta-se com o lote nº 06, pelo lado esquerdo confronta-se com o lote nº 08 e na linha de fundos mede 12,00 metros confrontando com o lote nº 22, perfazendo uma área de 300,00 m2. **LOTE nº 08** - Medindo 12,00 metros de frente para a Rua 10; por 25,00 metros de extensão da frente aos fundos, pelo lado direito confronta-se com o lote nº 07, pelo lado esquerdo confronta-se com o lote nº 09 e na linha de fundos mede 12,00 metros confrontando com o lote nº 23, perfazendo uma área de 300,00 m2. **LOTE nº 09** - Medindo 12,00 metros de frente para a Rua 10; por 25,00 metros de extensão da frente aos fundos, pelo lado direito confronta-se com o lote nº 08, pelo lado esquerdo confronta-se com o lote nº 10 e na linha de fundos mede 12,00 metros confrontando com o lote nº 24, perfazendo uma área de 300,00 m2. **LOTE nº 10** - Medindo 12,00 metros de frente para a Rua 10; por 25,00 metros de extensão da frente aos fundos, pelo lado direito confronta-se com o lote nº 09, pelo lado esquerdo confronta-se com o lote nº 11 e na linha de fundos mede 12,00 metros confrontando com o lote nº 25, perfazendo uma área de 300,00 m2. **LOTE nº 11** - Medindo 12,00 metros de frente para a Rua 10; por 25,00 metros de extensão da frente aos fundos, pelo lado direito confronta-se com o lote nº 10, pelo lado esquerdo confronta-se com o lote nº 12 e na linha de fundos mede 12,00 metros confrontando com o lote nº 26,



Operador Nacional
do Sistema de Registro
de Imóveis

Visualização de Matrícula

perfazendo uma área de 300,00 m². **LOTE nº 12** - Medindo 12,00 metros de frente para a Rua 10; por 25,00 metros de extensão da frente aos fundos, pelo lado direito confronta-se com o lote nº 11, pelo lado esquerdo confronta-se com o lote nº 13 e na linha de fundos mede 12,00 metros confrontando com o lote nº 27, perfazendo uma área de 300,00 m². **LOTE nº 13** - Medindo 12,00 metros de frente para a Rua 10; por 25,00 metros de extensão da frente aos fundos, pelo lado direito confronta-se com o lote nº 12, pelo lado esquerdo confronta-se com o lote nº 14 e na linha de fundos mede 12,00 metros confrontando com o lote nº 28, perfazendo uma área de 300,00 m². **LOTE nº 14** - Medindo 12,00 metros de frente para a Rua 10; por 25,00 metros de extensão da frente aos fundos, pelo lado direito confronta-se com o lote nº 13, pelo lado esquerdo confronta-se com o lote nº 15 e na linha de fundos mede 12,00 metros confrontando com o lote nº 29, perfazendo uma área de 300,00 m². **LOTE nº 15** - Medindo 19,50 metros de frente para a Rua 10; por 25,00 metros de extensão da frente aos fundos, pelo lado direito confronta-se com o lote nº 14, pelo lado esquerdo confronta-se com a propriedade de João Batista Vanni Padilha e na linha de fundos mede 21,00 metros confrontando com o lote nº 30, perfazendo uma área de 506,25 m². **LOTE nº 16** - Medindo 15,00 metros de frente para a Rua 11; por 25,00 metros de extensão da frente aos fundos, pelo lado direito confronta-se com o lote nº 17, pelo lado esquerdo faz esquina com a Avenida Portal das Praias e na linha de fundos mede 15,00 metros confrontando com o lote nº 01, perfazendo uma área de 375,00 m². **LOTE nº 17** - Medindo 12,00 metros de frente para a Rua 11; por 25,00 metros de extensão da frente aos fundos, pelo lado direito confronta-se com o lote nº 18, pelo lado esquerdo confronta-se com o lote nº 16 e na linha de fundos mede 12,00 metros confrontando com o lote nº 02, perfazendo uma área de 300,00 m². **LOTE nº 18** - Medindo 12,00 metros de frente para a Rua 11; por 25,00 metros de extensão da frente aos fundos, pelo lado direito confronta-se com o lote nº 19, pelo lado esquerdo confronta-se com o lote nº 17 e na linha de fundos mede 12,00 metros confrontando com o lote nº 03, perfazendo uma área de 300,00 m². **LOTE nº 19** - Medindo 12,00 metros de frente para a Rua 11; por 25,00 metros de extensão da frente aos fundos, pelo lado direito confronta-se com o lote nº 20, pelo lado esquerdo confronta-se com o lote nº 18 e na linha de fundos mede 12,00 metros confrontando com o lote nº 04, perfazendo uma área de 300,00 m². **LOTE nº 20** - Medindo 12,00 metros de frente para a Rua 11; por 25,00 metros de extensão da frente aos fundos, pelo lado direito confronta-se com o lote nº 21, pelo lado esquerdo confronta-se com o lote nº 19 e na linha de fundos mede 12,00 metros confrontando com o lote nº 05, perfazendo uma área de 300,00 m². **LOTE nº 21** - Medindo 12,00 metros de frente para a Rua 11; por 25,00 metros de extensão da frente aos fundos, pelo lado direito confronta-se com o lote nº 22, pelo lado esquerdo confronta-se com o lote nº 20 e na linha de fundos mede 12,00 metros confrontando com o lote nº 06, perfazendo uma área de 300,00 m². **LOTE nº 22** - Medindo 12,00 metros de frente para a Rua 11; por 25,00 metros de extensão da frente aos fundos, pelo lado direito confronta-se com o lote nº 23, pelo lado esquerdo confronta-se com o lote nº 21 e na linha de fundos mede 12,00 metros confrontando com o lote nº 07, perfazendo uma área de 300,00 m². **LOTE nº 23** - Medindo 12,00 metros de frente para a Rua 11; por 25,00 metros de extensão da frente aos fundos, pelo lado direito confronta-se com o lote nº 24, pelo lado esquerdo confronta-se com o lote nº 22 e na linha de fundos mede 12,00 metros confrontando com o lote nº 08, perfazendo uma área de 300,00 m². **LOTE nº 24** - Medindo 12,00 metros de frente para a Rua 11; por 25,00 metros de extensão da frente aos fundos, pelo lado direito confronta com o lote nº 25, pelo lado esquerdo confronta-se com o lote nº 23 e na linha de fundos mede 12,00 metros confrontando com o lote nº 09, perfazendo uma área de 300,00 m². **LOTE nº 25** - Medindo 12,00 metros de frente para a Rua 11; por 25,00 metros de extensão da frente aos fundos, pelo lado direito confronta com o lote nº 26, pelo lado esquerdo confronta-se com o lote nº 24 e na linha de fundos mede 12,00 metros confrontando com o lote nº 10, perfazendo uma área de 300,00 m². **LOTE nº 26** - Medindo 12,00 metros de frente para a Rua 11; por 25,00 metros de extensão da frente aos fundos, pelo lado direito confronta com o lote nº 27, pelo lado esquerdo confronta-se com o lote nº 25 e na linha de fundos mede 12,00 metros confrontando com o lote nº 11, perfazendo uma área de 300,00 m². **LOTE nº 27** - Medindo 12,00 metros de frente para a Rua 11; por 25,00 metros de extensão da frente aos fundos, pelo lado direito confronta-se com o lote nº 28, pelo lado esquerdo confronta-se com o lote nº 26 e na linha de fundos mede 12,00 metros confrontando com o lote nº 12, perfazendo uma área de 300,00 m². **LOTE nº 28** - Medindo 12,00 metros de frente para a Rua 11; por 25,00 metros de extensão da frente aos fundos, pelo lado direito confronta com o lote nº 29, pelo lado esquerdo confronta-se com o lote nº 27 e na linha de fundos mede 12,00 metros confrontando com o lote nº 13, perfazendo uma área de 300,00 m². **LOTE nº 29** - Medindo 12,00 metros de frente para a Rua 11; por 25,00 metros de extensão da frente aos fundos, pelo lado direito confronta com o lote nº 30, pelo lado esquerdo confronta-se com o lote nº 28 e na linha de fundos mede 12,00 metros confrontando com o lote nº 14, perfazendo uma área de 300,00 m². **LOTE nº 30** - Medindo 22,50 metros de frente para a Rua 11; por 25,00 metros de extensão da frente aos fundos, pelo lado direito confronta-se com a propriedade de João Batista Vanni Padilha, pelo lado esquerdo confronta-se com o lote nº 29 e na linha de fundos mede 21,00 metros confrontando com o lote nº 15, perfazendo uma área de 543,75 m². **QUADRA "X"** - Composta por 12 lotes, a seguir descritos: **LOTE nº 01** - Medindo 16,00 metros de frente para a Rua 11; por 22,50 metros pelo lado direito confrontando com a Área da Quarta Parte, pelo lado esquerdo mede 30,50 metros e confronta-se com o lote nº 02 e na linha de fundos mede 16,00 metros confrontando com a Área da Quarta Parte, perfazendo uma área de 360,00 m². **LOTE nº 02** - Medindo 12,00 metros de frente para a Rua 11; por 30,50 metros pelo lado






Operador Nacional
do Sistema de Registro
Eletrônico de Imóveis

REGISTRO DE IMÓVEIS GUARATUBA - PARANÁ

TITULAR: ALCESTE RIBAS DE MACEDO FILHO

LIVRO: 02 - REGISTRO GERAL - MATRICULA nº 36.186 - FICHA: 18 RUBRICA:

direito confrontando com o lote nº 01, pelo lado esquerdo mede 36,00 metros confronta-se com o lote nº 03 e na linha de fundos mede 12,00 metros confrontando com a Área da Quarta Parte, perfazendo uma área de 399,00 m2. **LOTE nº 03** - Medindo 12,00 metros de frente para a Rua 11; por 36,00 metros pelo lado direito e confronta-se com o lote nº 02, pelo lado esquerdo mede 42,50 metros e confronta-se com o lote nº 04 e na linha de fundos mede 12,00 metros confrontando com a Área da Quarta Parte, perfazendo uma área de 471,00 m2. **LOTE nº 04** - Medindo 12,00 metros de frente para a Rua 11; por 42,50 metros pelo lado direito e confronta-se com o lote nº 03, pelo lado esquerdo mede 48,00 metros e confronta-se com os lotes nºs 05 e 09, na linha de fundos mede 12,00 metros confrontando com a Área da Quarta Parte, perfazendo uma área de 543,00 m2. **LOTE nº 05** - Medindo 12,00 metros de frente para a Rua 11; por 25,00 metros de extensão da frente aos fundos, pelo lado direito confronta-se com o lote nº 04, pelo lado esquerdo confronta-se com o lote nº 06 e na linha de fundos mede 12,00 metros confrontando com o lote nº 09, perfazendo uma área de 300,00 m2. **LOTE nº 06** - Medindo 12,00 metros de frente para a Rua 11; por 25,00 metros de extensão da frente aos fundos, pelo lado direito confronta-se com o lote nº 05, pelo lado esquerdo confronta-se com o lote nº 07 e na linha de fundos mede 12,00 metros confrontando com o lote nº 10, perfazendo uma área de 300,00 m2. **LOTE nº 07** - Medindo 15,00 metros de frente para a Rua 11; por 25,00 metros de extensão da frente aos fundos, pelo lado direito confronta-se com o lote nº 06, pelo lado esquerdo confronta-se com o lote nº 08 e na linha de fundos mede 15,00 metros confrontando com o lote nº 11, perfazendo uma área de 375,00 m2. **LOTE nº 08** - Medindo 15,00 metros de frente para a Rua 11; por 25,00 metros de extensão da frente aos fundos, pelo lado direito confronta-se com o lote nº 07, pelo lado esquerdo faz esquina com a Avenida Portal das Praias e na linha de fundos mede 15,00 metros confrontando com o lote nº 12, perfazendo uma área de 375,00 m2. **LOTE nº 09** - Medindo 12,00 metros de frente para a Rua 12; por 25,00 metros de extensão da frente aos fundos, pelo lado direito confronta-se com o lote nº 10, pelo lado esquerdo confronta-se com o lote nº 04 e na linha de fundos mede 12,00 metros confrontando com o lote nº 05, perfazendo uma área de 300,00 m2. **LOTE nº 10** - Medindo 12,00 metros de frente para a Rua 12; por 25,00 metros de extensão da frente aos fundos, pelo lado direito confronta-se com o lote nº 11, pelo lado esquerdo confronta-se com o lote nº 09 e na linha de fundos mede 12,00 metros confrontando com o lote nº 06, perfazendo uma área de 300,00 m2. **LOTE nº 11** - Medindo 15,00 metros de frente para a Rua 12; por 25,00 metros de extensão da frente aos fundos, pelo lado direito confronta-se com o lote nº 12, pelo lado esquerdo confronta-se com o lote nº 10 e na linha de fundos mede 15,00 metros confrontando com o lote nº 07, perfazendo uma área de 375,00 m2. **LOTE nº 12** - Medindo 15,00 metros de frente para a Rua 12; por 25,00 metros de extensão da frente aos fundos, pelo lado direito faz esquina com a Avenida Portal das Praias, pelo lado esquerdo confronta-se com o lote nº 11 e na linha de fundos mede 15,00 metros confrontando com o lote nº 08, perfazendo uma área de 375,00 m2. **QUADRA "Z"** - Composta por 32 lotes, a seguir descritos: **LOTE nº 01** - Medindo 15,00 metros de frente para a Rua 11; por 25,00 metros de extensão da frente aos fundos, pelo lado direito faz esquina com a Avenida Portal das Praias, pelo lado esquerdo confronta-se com o lote nº 02 e na linha de fundos mede 15,00 metros confrontando com o lote nº 17, perfazendo uma área de 375,00 m2. **LOTE nº 02** - Medindo 12,00 metros de frente para a Rua 11; por 25,00 metros de extensão da frente aos fundos, pelo lado direito confronta-se com o lote nº 01, pelo lado esquerdo confronta-se com o lote nº 03 e na linha de fundos mede 12,00 metros confrontando com o lote nº 08, perfazendo uma área de 300,00 m2. **LOTE nº 03** - Medindo 12,00 metros de frente para a Rua 11; por 25,00 metros de extensão da frente aos fundos, pelo lado direito confronta-se com o lote nº 02, pelo lado esquerdo confronta-se com o lote nº 04 e na linha de fundos mede 12,00 metros confrontando com o lote nº 19, perfazendo uma área de 300,00 m2. **LOTE nº 04** - Medindo 12,00 metros de frente para a Rua 11; por 25,00 metros de extensão da frente aos fundos, pelo lado direito confronta-se com o lote nº 03, pelo lado esquerdo confronta-se com o lote nº 05 e na linha de fundos mede 12,00 metros confrontando com o lote nº 20, perfazendo uma área de 300,00 m2. **LOTE nº 05** - Medindo 12,00 metros de frente para a Rua 11; por 25,00 metros de extensão da frente aos fundos, pelo lado direito confronta com o lote nº 04, pelo lado esquerdo confronta-se com o lote nº 06 e na linha de fundos mede 12,00 metros confrontando com o lote nº 21, perfazendo uma área de 300,00 m2. **LOTE nº 06** - Medindo 12,00 metros de frente para a Rua 11; por 25,00 metros de extensão da frente aos fundos, pelo lado direito confronta-se com o lote nº 05, pelo lado esquerdo confronta-se com o lote nº 07 e na linha de fundos mede 12,00 metros confrontando com o lote nº 22, perfazendo uma área de 300,00 m2. **LOTE nº 07** - Medindo 12,00 metros de frente para a Rua 11; por 25,00 metros de extensão da frente aos fundos, pelo lado direito confronta-se com o lote nº 06, pelo lado esquerdo confronta-se com o lote nº 08 e na linha de fundos mede 12,00 metros confrontando com o lote nº 23, perfazendo uma área de 300,00 m2. **LOTE nº 08** - Medindo 12,00 metros de frente para a Rua 11; por 25,00 metros de extensão da frente aos fundos, pelo lado direito confronta-se com o lote nº 07, pelo lado esquerdo confronta-se com o lote nº 09 e na linha de fundos mede 12,00 metros confrontando com o lote nº 24, perfazendo uma área de 300,00 m2. **LOTE nº 09** - Medindo 12,00 metros de frente para a Rua 11; por 25,00





Operador Nacional
do Sistema de Registro
de Imóveis

Visualização de Matrícula

metros de extensão da frente aos fundos, pelo lado direito confronta-se com o lote nº 08, pelo lado esquerdo confronta-se com o lote nº 10 e na linha de fundos mede 12,00 metros confrontando com o lote nº 25, perfazendo uma área de 300,00 m2. **LOTE nº 10** - Medindo 12,00 metros de frente para a Rua 11; por 25,00 metros de extensão da frente aos fundos, pelo lado direito confronta-se com o lote nº 09, pelo lado esquerdo confronta-se com o lote nº 11 e na linha de fundos mede 12,00 metros confrontando com o lote nº 26, perfazendo uma área de 300,00 m2. **LOTE nº 11** - Medindo 12,00 metros de frente para a Rua 11; por 25,00 metros de extensão da frente aos fundos, pelo lado direito confronta-se com o lote nº 10, pelo lado esquerdo confronta-se com o lote nº 12 e na linha de fundos mede 12,00 metros confrontando com o lote nº 27, perfazendo uma área de 300,00 m2. **LOTE nº 12** - Medindo 12,00 metros de frente para a Rua 11; por 25,00 metros de extensão da frente aos fundos, pelo lado direito confronta-se com o lote nº 11, pelo lado esquerdo confronta-se com o lote nº 13 e na linha de fundos mede 12,00 metros confrontando com o lote nº 28, perfazendo uma área de 300,00 m2. **LOTE nº 13** - Medindo 12,00 metros de frente para a Rua 11; por 25,00 metros de extensão da frente aos fundos, pelo lado direito confronta-se com o lote nº 12, pelo lado esquerdo confronta-se com o lote nº 14 e na linha de fundos mede 12,00 metros confrontando com o lote nº 29, perfazendo uma área de 300,00 m2. **LOTE nº 14** - Medindo 12,00 metros de frente para a Rua 11; por 25,00 metros de extensão da frente aos fundos, pelo lado direito confronta-se com o lote nº 13, pelo lado esquerdo confronta-se com o lote nº 15 e na linha de fundos mede 12,00 metros confrontando com o lote nº 30, perfazendo uma área de 300,00 m2. **LOTE nº 15** - Medindo 12,00 metros de frente para a Rua 11; por 25,00 metros de extensão da frente aos fundos, pelo lado direito confronta-se com o lote nº 14, pelo lado esquerdo confronta-se com o lote nº 16 e na linha de fundos mede 12,00 metros confrontando com o lote nº 31, perfazendo uma área de 300,00 m2. **LOTE nº 16** - Medindo 12,00 metros de frente para a Rua 11; por 25,00 metros de extensão da frente aos fundos, pelo lado direito confronta-se com o lote nº 15, pelo lado esquerdo confronta-se com a propriedade de João Batista Vanni Padilha e na linha de fundos mede 13,00 metros confrontando com o lote nº 32, perfazendo uma área de 312,50 m2. **LOTE nº 17** - Medindo 15,00 metros de frente para a Rua 12; por 25,00 metros de extensão da frente aos fundos, pelo lado direito confronta-se com o lote nº 18, pelo lado esquerdo faz esquina com a Avenida Portal das Praias e na linha de fundos mede 15,00 metros confrontando com o lote nº 01, perfazendo uma área de 375,00 m2. **LOTE nº 18** - Medindo 12,00 metros de frente para a Rua 12; por 25,00 metros de extensão da frente aos fundos, pelo lado direito confronta-se com o lote nº 19, pelo lado esquerdo confronta-se com o lote nº 17 e na linha de fundos mede 12,00 metros confrontando com o lote nº 02, perfazendo uma área de 300,00 m2. **LOTE nº 19** - Medindo 12,00 metros de frente para a Rua 12; por 25,00 metros de extensão da frente aos fundos, pelo lado direito confronta-se com o lote nº 20, pelo lado esquerdo confronta-se com o lote nº 18 e na linha de fundos mede 12,00 metros confrontando com o lote nº 03, perfazendo uma área de 300,00 m2. **LOTE nº 20** - Medindo 12,00 metros de frente para a Rua 12; por 25,00 metros de extensão da frente aos fundos, pelo lado direito confronta-se com o lote nº 21, pelo lado esquerdo confronta-se com o lote nº 19 e na linha de fundos mede 12,00 metros confrontando com o lote nº 04, perfazendo uma área de 300,00 m2. **LOTE nº 21** - Medindo 12,00 metros de frente para a Rua 12; por 25,00 metros de extensão da frente aos fundos, pelo lado direito confronta-se com o lote nº 22, pelo lado esquerdo confronta-se com o lote nº 20 e na linha de fundos mede 12,00 metros confrontando com o lote nº 05, perfazendo uma área de 300,00 m2. **LOTE nº 22** - Medindo 12,00 metros de frente para a Rua 12; por 25,00 metros de extensão da frente aos fundos, pelo lado direito confronta-se com o lote nº 23, pelo lado esquerdo confronta-se com o lote nº 21 e na linha de fundos mede 12,00 metros confrontando com o lote nº 06, perfazendo uma área de 300,00 m2. **LOTE nº 23** - Medindo 12,00 metros de frente para a Rua 12; por 25,00 metros de extensão da frente aos fundos, pelo lado direito confronta-se com o lote nº 24, pelo lado esquerdo confronta-se com o lote nº 22 e na linha de fundos mede 12,00 metros confrontando com o lote nº 07, perfazendo uma área de 300,00 m2. **LOTE nº 24** - Medindo 12,00 metros de frente para a Rua 12; por 25,00 metros de extensão da frente aos fundos, pelo lado direito confronta-se com o lote nº 25, pelo lado esquerdo confronta-se com o lote nº 23 e na linha de fundos mede 12,00 metros confrontando com o lote nº 08, perfazendo uma área de 300,00 m2. **LOTE nº 25** - Medindo 12,00 metros de frente para a Rua 12; por 25,00 metros de extensão da frente aos fundos, pelo lado direito confronta-se com o lote nº 26, pelo lado esquerdo confronta-se com o lote nº 24 e na linha de fundos mede 12,00 metros confrontando com o lote nº 09, perfazendo uma área de 300,00 m2. **LOTE nº 26** - Medindo 12,00 metros de frente para a Rua 12; por 25,00 metros de extensão da frente aos fundos, pelo lado direito confronta-se com o lote nº 27, pelo lado esquerdo confronta-se com o lote nº 25 e na linha de fundos mede 12,00 metros confrontando com o lote nº 10, perfazendo uma área de 300,00 m2. **LOTE nº 27** - Medindo 12,00 metros de frente para a Rua 12; por 25,00 metros de extensão da frente aos fundos, pelo lado direito confronta-se com o lote nº 28, pelo lado esquerdo confronta-se com o lote nº 26 e na linha de fundos mede 12,00 metros confrontando com o lote nº 11, perfazendo uma área de 300,00 m2. **LOTE nº 28** - Medindo 12,00 metros de frente para a Rua 12; por 25,00 metros de extensão da frente aos fundos, pelo lado direito confronta-se com o lote nº 29, pelo lado esquerdo confronta-se com o lote nº 27 e na linha de fundos mede 12,00 metros confrontando com o lote nº 12, perfazendo uma área de 300,00 m2. **LOTE nº 29** - Medindo 12,00 metros de frente para a Rua 12; por 25,00 metros de extensão da frente aos fundos, pelo lado direito confronta-se com o lote nº 30, pelo lado esquerdo confronta-se com o lote nº 28 e na linha de fundos mede 12,00 metros





Operador Nacional
do Sistema de Registro
Eletrônico de Imóveis


REGISTRO DE IMÓVEIS
GUARATUBA - PARANÁ

Visualização de Matrícula

TITULAR: ALCESTE RIBAS DE MACEDO FILHO

LIVRO: 02 - REGISTRO GERAL - MATRICULA nº 36.186 - FICHA: 19 RUBRICA: 2

confrontando com o lote nº 13, perfazendo uma área de 300,00 m2. **LOTE nº 30** - Medindo 12,00 metros de frente para a Rua 12; por 25,00 metros de extensão da frente aos fundos, pelo lado direito confronta-se com o lote nº 31, pelo lado esquerdo confronta-se com o lote nº 29 e na linha de fundos mede 12,00 metros confrontando com o lote nº 14, perfazendo uma área de 300,00 m2. **LOTE nº 31** - Medindo 12,00 metros de frente para a Rua 12; por 25,00 metros de extensão da frente aos fundos, pelo lado direito confronta-se com o lote nº 32, pelo lado esquerdo confronta-se com o lote nº 30 e na linha de fundos mede 12,00 metros confrontando com o lote nº 15, perfazendo uma área de 300,00 m2. **LOTE nº 32** - Medindo 14,50 metros de frente para a Rua 12; por 25,00 metros de extensão da frente aos fundos, pelo lado direito confronta-se com a propriedade de João Batista Vanni Padilha, pelo lado esquerdo confronta-se com o lote nº 31 e na linha de fundos mede 13,00 metros confrontando com o lote nº 16, perfazendo uma área de 343,75 m2. **QUADRA "A A"** - Composta por 20 lotes, a seguir descritos: **LOTE nº 01** - Medindo 12,00 metros de frente para a Rua 12; por 25,00 metros de extensão da frente aos fundos, pelo lado direito faz esquina com a Travessa B, pelo lado esquerdo confronta-se com o lote nº 02 e na linha de fundos mede 12,00 metros confrontando com o lote nº 11, perfazendo uma área de 300,00 m2. **LOTE nº 02** - Medindo 12,00 metros de frente para a Rua 12; por 25,00 metros de extensão da frente aos fundos, pelo lado direito confronta-se com o lote nº 01, pelo lado esquerdo confronta-se com o lote nº 03 e na linha de fundos mede 12,00 metros confrontando com o lote nº 12, perfazendo uma área de 300,00 m2. **LOTE nº 03** - Medindo 12,00 metros de frente para a Rua 12; por 25,00 metros de extensão da frente aos fundos, pelo lado direito confronta-se com o lote nº 02, pelo lado esquerdo confronta-se com o lote nº 04 e na linha de fundos mede 12,00 metros confrontando com o lote nº 13, perfazendo uma área de 300,00 m2. **LOTE nº 04** - Medindo 12,00 metros de frente para a Rua 12; por 25,00 metros de extensão da frente aos fundos, pelo lado direito confronta-se com o lote nº 03, pelo lado esquerdo confronta-se com o lote nº 05 e na linha de fundos mede 12,00 metros confrontando com o lote nº 14, perfazendo uma área de 300,00 m2. **LOTE nº 05** - Medindo 12,00 metros de frente para a Rua 12; por 25,00 metros de extensão da frente aos fundos, pelo lado direito confronta com o lote nº 04, pelo lado esquerdo confronta-se com o lote nº 06 e na linha de fundos mede 12,00 metros confrontando com o lote nº 15, perfazendo uma área de 300,00 m2. **LOTE nº 06** - Medindo 12,00 metros de frente para a Rua 12; por 25,00 metros de extensão da frente aos fundos, pelo lado direito confronta-se com o lote nº 05, pelo lado esquerdo confronta-se com o lote nº 07 e na linha de fundos mede 12,00 metros confrontando com o lote nº 16, perfazendo uma área de 300,00 m2. **LOTE nº 07** - Medindo 12,00 metros de frente para a Rua 12; por 25,00 metros de extensão da frente aos fundos, pelo lado direito confronta-se com o lote nº 06, pelo lado esquerdo confronta-se com o lote nº 08 e na linha de fundos mede 12,00 metros confrontando com o lote nº 17, perfazendo uma área de 300,00 m2. **LOTE nº 08** - Medindo 12,00 metros de frente para a Rua 12; por 25,00 metros de extensão da frente aos fundos, pelo lado direito confronta-se com o lote nº 07, pelo lado esquerdo confronta-se com o lote nº 09 e na linha de fundos mede 12,00 metros confrontando com o lote nº 18, perfazendo uma área de 300,00 m2. **LOTE nº 09** - Medindo 12,00 metros de frente para a Rua 12; por 25,00 metros de extensão da frente aos fundos, pelo lado direito confronta-se com o lote nº 08, pelo lado esquerdo confronta-se com o lote nº 10 e na linha de fundos mede 12,00 metros confrontando com o lote nº 19, perfazendo uma área de 300,00 m2. **LOTE nº 10** - Medindo 15,00 metros de frente para a Rua 12; por 25,00 metros de extensão da frente aos fundos, pelo lado direito confronta-se com o lote nº 09, pelo lado esquerdo confronta-se com a propriedade de João Batista Vanni Padilha e na linha de fundos mede 16,50 metros confrontando com o lote nº 20, perfazendo uma área de 393,75 m2. **LOTE nº 11** - Medindo 12,00 metros de frente para a Rua 12; por 25,00 metros de extensão da frente aos fundos, pelo lado direito confronta-se com o lote nº 12, pelo lado esquerdo faz esquina com a Travessa B e na linha de fundos mede 12,00 metros confrontando com o lote nº 01, perfazendo uma área de 300,00 m2. **LOTE nº 12** - Medindo 12,00 metros de frente para a Rua 12; por 25,00 metros de extensão da frente aos fundos, pelo lado direito confronta-se com o lote nº 13, pelo lado esquerdo confronta-se com o lote nº 11 e na linha de fundos mede 12,00 metros confrontando com o lote nº 02, perfazendo uma área de 300,00 m2. **LOTE nº 13** - Medindo 12,00 metros de frente para a Rua 12; por 25,00 metros de extensão da frente aos fundos, pelo lado direito confronta-se com o lote nº 14, pelo lado esquerdo confronta-se com o lote nº 12 e na linha de fundos mede 12,00 metros confrontando com o lote nº 03, perfazendo uma área de 300,00 m2. **LOTE nº 14** - Medindo 12,00 metros de frente para a Rua 12; por 25,00 metros de extensão da frente aos fundos, pelo lado direito confronta-se com o lote nº 15, pelo lado esquerdo confronta-se com o lote nº 13 e na linha de fundos mede 12,00 metros confrontando com o lote nº 04, perfazendo uma área de 300,00 m2. **LOTE nº 15** - Medindo 12,00 metros de frente para a Rua 12; por 25,00 metros de extensão da frente aos fundos, pelo lado direito confronta-se com o lote nº 16, pelo lado esquerdo confronta-se com o lote nº 14 e na linha de fundos mede 12,00 metros confrontando com o lote nº 05, perfazendo uma área de 300,00 m2. **LOTE nº 16** - Medindo 12,00 metros de frente para a Rua 12; por 25,00 metros de extensão da frente aos fundos, pelo lado direito confronta-se com o





Operador Nacional
do Sistema de Registro

Visualização de Matrícula

lote nº 17, pelo lado esquerdo confronta-se com o lote nº 15 e na linha de fundos mede 12,00 metros confrontando com o lote nº 06, perfazendo uma área de 300,00 m2. **LOTE nº 17** - Medindo 12,00 metros de frente para a Rua 13; por 25,00 metros de extensão da frente aos fundos, pelo lado direito confronta-se com o lote nº 18, pelo lado esquerdo confronta-se com o lote nº 16 e na linha de fundos mede 12,00 metros confrontando com o lote nº 07, perfazendo uma área de 300,00 m2. **LOTE nº 18** - Medindo 12,00 metros de frente para a Rua 13; por 25,00 metros de extensão da frente aos fundos, pelo lado direito confronta-se com o lote nº 19, pelo lado esquerdo confronta-se com o lote nº 17 e na linha de fundos mede 12,00 metros confrontando com o lote nº 08, perfazendo uma área de 300,00 m2. **LOTE nº 19** - Medindo 12,00 metros de frente para a Rua 13; por 25,00 metros de extensão da frente aos fundos, pelo lado direito confronta-se com o lote nº 20, pelo lado esquerdo confronta-se com o lote nº 18 e na linha de fundos mede 12,00 metros confrontando com o lote nº 09, perfazendo uma área de 300,00 m2. **LOTE nº 20** - Medindo 18,50 metros de frente para a Rua 13; por 25,00 metros de extensão da frente aos fundos, pelo lado direito confronta-se com a propriedade de João Batista Vanni Padilha, pelo lado esquerdo confronta-se com o lote nº 19 e na linha de fundos mede 16,50 metros confrontando com o lote nº 10, perfazendo uma área de 437,50 m2. **QUADRA "A B"** - Composta por 06 lotes, a seguir descritos: **LOTE nº 01** - Medindo 15,00 metros de frente para a Rua 12; por 21,50 metros pelo lado direito fazendo esquina com a Avenida Portal das Praias, pelo lado esquerdo mede 28,00 metros e confronta-se com o lote nº 02 e na linha de fundos mede 15,00 metros confrontando com a Área da Quarta Parte, perfazendo uma área de 371,25 m2. **LOTE nº 02** - Medindo 12,00 metros de frente para a Rua 12; por 28,00 metros pelo lado direito confronta-se com o lote nº 01, pelo lado esquerdo mede 34,50 metros e confronta-se com o lote nº 03 e na linha de fundos mede 12,00 metros confrontando com a Área da Quarta Parte, perfazendo uma área de 375,00 m2. **LOTE nº 03** - Medindo 12,00 metros de frente para a Rua 12; por 34,50 metros pelo lado direito e confronta-se com o lote nº 02, pelo lado esquerdo mede 41,00 metros e confronta-se com o lote nº 04 e na linha de fundos mede 12,00 metros confrontando com a Área da Quarta Parte, perfazendo uma área de 453,00 m2. **LOTE nº 04** - Medindo 12,00 metros de frente para a Rua 12; por 41,00 metros pelo lado direito confronta-se com o lote nº 03, pelo lado esquerdo mede 46,00 metros e confronta-se com os lotes nºs 05 e 06, na linha de fundos mede 12,00 metros confrontando com a Área da Quarta Parte, perfazendo uma área de 522,00 m2. **LOTE nº 05** - Medindo 12,00 metros de frente para a Rua 12; por 25,00 metros de extensão da frente aos fundos, pelo lado direito confronta com o lote nº 04, pelo lado esquerdo faz esquina com a Travessa B e na linha de fundos mede 12,00 metros confrontando com o lote nº 06, perfazendo uma área de 300,00 m2. **LOTE nº 06** - Medindo 12,00 metros de frente para a Rua 13; por 25,00 metros de extensão da frente aos fundos, pelo lado direito faz esquina com a Travessa B, pelo lado esquerdo confronta-se com o lote nº 04 e na linha de fundos mede 12,00 metros confrontando com o lote nº 05, perfazendo uma área de 300,00 m2. **QUADRA "A C"** - Composta por 06 lotes, a seguir descritos: **LOTE nº 01** - Medindo 51,00 metros de frente para a Rua 13; por 25,00 metros pelo lado esquerdo e confronta-se com o lote nº 02 e na linha de fundos mede 58,00 metros confrontando com a Área da Quarta Parte, perfazendo uma área de 637,50 m2. **LOTE nº 02** - Medindo 12,00 metros de frente para a Rua 13; por 25,00 metros pelo lado direito confronta-se com o lote nº 01, pelo lado esquerdo mede 31,00 metros e confronta-se com o lote nº 03 e na linha de fundos mede 12,00 metros confrontando com a Área da Quarta Parte, perfazendo uma área de 336,00 m2. **LOTE nº 03** - Medindo 12,00 metros de frente para a Rua 13; por 31,00 metros pelo lado direito e confronta-se com o lote nº 02, pelo lado esquerdo mede 36,50 metros e confronta-se com o lote nº 04 e na linha de fundos mede 12,00 metros confrontando com a Área da Quarta Parte, perfazendo uma área de 405,00 m2. **LOTE nº 04** - Medindo 12,00 metros de frente para a Rua 13; por 36,50 metros pelo lado direito confronta-se com o lote nº 03, pelo lado esquerdo mede 41,50 metros e confronta-se com o lote nº 05, na linha de fundos mede 12,00 metros confrontando com a Área da Quarta Parte, perfazendo uma área de 468,00 m2. **LOTE nº 05** - Medindo 12,00 metros de frente para a Rua 13; por 41,50 metros pelo lado direito confronta com o lote nº 04, pelo lado esquerdo mede 48,50 metros confrontando com o lote nº 06 e na linha de fundos mede 12,00 metros confrontando com a Área da Quarta Parte, perfazendo uma área de 540,00 m2. **LOTE nº 06** - Medindo 19,00 metros de frente para a Rua 13; por 48,50 metros pelo lado direito confrontando com o lote nº 05, pelo lado esquerdo mede 59,50 metros e confronta-se com a propriedade de João Batista Vanni Padilha e na linha de fundos mede 25,00 metros confrontando com a Área da Quarta Parte, perfazendo uma área de 1.188,000 m2. Desmembramento esse denominado "**PARQUE BALNEÁRIO PORTAL DAS PRAIAS DE MATINHOS I**". Para efeito de futuras alienações dos respectivos lotes passa-se a enumerá-los:

QUADRA "A" - LOTES n°s

01 - Matrícula nº 42.863
02 - Matrícula nº 42.864
03 - Matrícula nº 42.865
04 - Matrícula nº 42.866
05 - Matrícula nº 42.867
06 - Matrícula nº 42.868

QUADRA "C" - LOTES n°s

01 - Matrícula nº VIDE AV-5
02 - Matrícula nº VIDE AV-11
03 - Matrícula nº VIDE AV-5
04 - Matrícula nº VIDE AV-5
05 - Matrícula nº VIDE AV-12
06 - Matrícula nº VIDE AV-13





Operador Nacional
do Sistema de Registro
Eletrônico de Imóveis

Visualização de Matrícula

REGISTRO DE IMÓVEIS
GUARATUBA - PARANÁ

TITULAR: ALCESTE RIBAS DE MACEDO FILHO

LIVRO: 02 - REGISTRO GERAL - MATRÍCULA nº 36.186 - FICHA: 20 RUBRICA: 2

QUADRA "A" - LOTES n°s

- 07 - Matrícula n° 42.869
- 08 - Matrícula n° 42.870
- 09 - Matrícula n°
- 10 - Matrícula n°
- 11 - Matrícula n°
- 12 - Matrícula n°
- 13 - Matrícula n°
- 14 - Matrícula n°
- 15 - Matrícula n° 42.871
- 16 - Matrícula n° 42.872
- 17 - Matrícula n° 42.873
- 18 - Matrícula n° 42.874
- 19 - Matrícula n° 42.875
- 20 - Matrícula n° 42.876
- 21 - Matrícula n° 42.877
- 22 - Matrícula n° 42.878
- 23 - Matrícula n° 42.879
- 24 - Matrícula n°
- 25 - Matrícula n°
- 26 - Matrícula n°
- 27 - Matrícula n°
- 28 - Matrícula n°
- 29 - Matrícula n°
- 30 - Matrícula n°
- 31 - Matrícula n°
- 32 - Matrícula n°
- 33 - Matrícula n°

QUADRA "C" - LOTES n°s

- 07 - Matrícula n° VIDE AV-14
- 08 - Matrícula n° VIDE AV-15
- 09 - Matrícula n° VIDE AV-5
- 10 - Matrícula n° VIDE AV-04
- 11 - Matrícula n° VIDE AV-06
- 12 - Matrícula n° VIDE AV-08
- 13 - Matrícula n° VIDE AV-04
- 14 - Matrícula n° VIDE AV-19
- 15 - Matrícula n° VIDE AV-5
- 16 - Matrícula n° VIDE AV-5
- 17 - Matrícula n° VIDE AV-5
- 18 - Matrícula n° VIDE AV-5
- 19 - Matrícula n° VIDE AV-16
- 20 - Matrícula n° VIDE AV-04
- 21 - Matrícula n° VIDE AV-17
- 22 - Matrícula n° VIDE AV-18
- 23 - Matrícula n° VIDE AV-5
- 24 - Matrícula n° VIDE AV-04
- 25 - Matrícula n° VIDE AV-5
- 26 - Matrícula n° VIDE AV-5
- 27 - Matrícula n° VIDE AV-27
- 28 - Matrícula n° VIDE AV-04
- 29 - Matrícula n° VIDE AV-04
- 30 - Matrícula n° VIDE AV-09

QUADRA "B" - LOTES n°s

- 01 - Matrícula n° VIDE AV-5
- 02 - Matrícula n° VIDE AV-5
- 03 - Matrícula n° VIDE AV-56
- 04 - Matrícula n° VIDE AV-57
- 05 - Matrícula n° VIDE AV-04
- 06 - Matrícula n° VIDE AV-5
- 07 - Matrícula n° VIDE AV-5
- 08 - Matrícula n° VIDE AV-5
- 09 - Matrícula n° VIDE AV-5
- 10 - Matrícula n° VIDE AV-5
- 11 - Matrícula n° VIDE AV-58
- 12 - Matrícula n° VIDE AV-04
- 13 - Matrícula n° VIDE AV-5
- 14 - Matrícula n° VIDE AV-58
- 15 - Matrícula n° VIDE AV-5
- 16 - Matrícula n° VIDE AV-59
- 17 - Matrícula n° VIDE AV-5
- 18 - Matrícula n° VIDE AV-20
- 19 - Matrícula n° VIDE AV-04
- 20 - Matrícula n° VIDE AV-5
- 21 - Matrícula n° VIDE AV-04
- 22 - Matrícula n° VIDE AV-5

QUADRA "D" - LOTES n°s

- 01 - Matrícula n° VIDE AV-5
- 02 - Matrícula n° VIDE AV-5
- 03 - Matrícula n° VIDE AV-21
- 04 - Matrícula n° VIDE AV-5
- 05 - Matrícula n° VIDE AV-5
- 06 - Matrícula n° VIDE AV-22
- 07 - Matrícula n° VIDE AV-23
- 08 - Matrícula n° VIDE AV-04
- 09 - Matrícula n° VIDE AV-5
- 10 - Matrícula n° VIDE AV-5
- 11 - Matrícula n° VIDE AV-5
- 12 - Matrícula n° VIDE AV-5

QUADRA "E" - LOTES n°s

- 01 - Matrícula n° VIDE AV-04

QUADRA "F" - LOTES n°s

- 01 - Matrícula n° VIDE AV-5

Visualização disponibilizada
em www.registradores.org.br

Operador Nacional
do Sistema de Registro
Eletrônico de Imóveis



Operador Nacional
do Sistema de Registro
Eletrônico de Imóveis

QUADRA "E" - LOTES n°s

- 02 - Matrícula n° VIDE AV-5
- 03 - Matrícula n° VIDE AV-04
- 04 - Matrícula n° VIDE AV-04
- 05 - Matrícula n° VIDE AV-5
- 06 - Matrícula n° VIDE AV-04
- 07 - Matrícula n° VIDE AV-5
- 08 - Matrícula n° VIDE AV-04
- 09 - Matrícula n° VIDE AV. 225
- 10 - Matrícula n° VIDE AV. 224
- 11 - Matrícula n° VIDE AV-5
- 12 - Matrícula n° VIDE AV-04
- 13 - Matrícula n° VIDE AV. 208
- 14 - Matrícula n° VIDE AV-5
- 15 - Matrícula n° VIDE AV-04
- 16 - Matrícula n° VIDE AV-5
- 17 - Matrícula n° VIDE AV-5
- 18 - Matrícula n° VIDE AV-04
- 19 - Matrícula n° VIDE AV-04
- 20 - Matrícula n° VIDE AV-5
- 21 - Matrícula n° VIDE AV-04
- 22 - Matrícula n° VIDE AV-5
- 23 - Matrícula n° VIDE AV-5
- 24 - Matrícula n° VIDE AV-04
- 25 - Matrícula n° VIDE AV-5
- 26 - Matrícula n° VIDE AV-5
- 27 - Matrícula n° VIDE AV-5
- 28 - Matrícula n° VIDE AV. 207
- 29 - Matrícula n° VIDE AV-5
- 30 - Matrícula n° VIDE AV-5

QUADRA "G" - LOTES n°s

- 01 - Matrícula n°
- 02 - Matrícula n° VIDE AV. 222
- 03 - Matrícula n°
- 04 - Matrícula n° VIDE AV. 231
- 05 - Matrícula n°
- 06 - Matrícula n° VIDE AV. 213
- 07 - Matrícula n° VIDE AV. 214
- 08 - Matrícula n° VIDE AV. 211
- 09 - Matrícula n° VIDE AV. 207
- 10 - Matrícula n°
- 11 - Matrícula n°
- 12 - Matrícula n° VIDE AV-09
- 13 - Matrícula n° 43.294
- 14 - Matrícula n° 43.295
- 15 - Matrícula n° 43.296
- 16 - Matrícula n° VIDE AV. 226
- 17 - Matrícula n° VIDE AV. 33
- 18 - Matrícula n°
- 19 - Matrícula n° VIDE AV. 49
- 20 - Matrícula n° VIDE AV. 190
- 21 - Matrícula n°
- 22 - Matrícula n°
- 23 - Matrícula n°
- 24 - Matrícula n° VIDE AV. 26
- 25 - Matrícula n°
- 26 - Matrícula n° VIDE AV. 24
- 27 - Matrícula n° VIDE AV-09
- 28 - Matrícula n° 43.297
- 29 - Matrícula n° 43.298
- 30 - Matrícula n° 43.299

QUADRA "F" - LOTES n°s

- 02 - Matrícula n°
- 03 - Matrícula n° VIDE AV-5
- 04 - Matrícula n°
- 05 - Matrícula n° VIDE AV-5
- 06 - Matrícula n°
- 07 - Matrícula n° VIDE AV-5
- 08 - Matrícula n° VIDE AV-5
- 09 - Matrícula n° VIDE AV-5
- 10 - Matrícula n° VIDE AV-5
- 11 - Matrícula n°
- 12 - Matrícula n° VIDE AV-5/AV-07
- 13 - Matrícula n° VIDE AV-5
- 14 - Matrícula n° VIDE AV-5
- 15 - Matrícula n°
- 16 - Matrícula n° VIDE AV-5
- 17 - Matrícula n°
- 18 - Matrícula n° VIDE AV-5
- 19 - Matrícula n° VIDE AV-5
- 20 - Matrícula n° VIDE AV-5
- 21 - Matrícula n° VIDE AV-5
- 22 - Matrícula n° VIDE AV-5
- 23 - Matrícula n° VIDE AV-5
- 24 - Matrícula n°

QUADRA "H" - LOTES n°s

- 01 - Matrícula n°
- 02 - Matrícula n° VIDE AV-08
- 03 - Matrícula n°
- 04 - Matrícula n°
- 05 - Matrícula n°
- 06 - Matrícula n°
- 07 - Matrícula n°
- 08 - Matrícula n°
- 09 - Matrícula n°
- 10 - Matrícula n°
- 11 - Matrícula n°
- 12 - Matrícula n°
- 13 - Matrícula n°
- 14 - Matrícula n°
- 15 - Matrícula n°
- 16 - Matrícula n°
- 17 - Matrícula n°
- 18 - Matrícula n°
- 19 - Matrícula n°
- 20 - Matrícula n°
- 21 - Matrícula n°
- 22 - Matrícula n°
- 23 - Matrícula n°
- 24 - Matrícula n°
- 25 - Matrícula n°

Visualização disponibilizada
em www.registradores.org.br

Operador Nacional
do Sistema de Registro
Eletrônico de Imóveis

ONR

Documento assinado digitalmente, conforme MP nº 2.200-2/2001, Lei nº 11.419/2006, resolução do Projudi, do TJPR/OE
Validação deste em <https://projudi.tjpr.jus.br/projudi/> - Identificador: PJU3 H3GRQ SW2SF 7P9TA





Operador Nacional
do Sistema de Registro
Eletrônico de Imóveis

Visualização de Matrícula

REGISTRO DE IMOVEIS
GUARATUBA - PARANÁ
TITULAR: ALCESTE RIBAS DE MACEDO FILHO

LIVRO: 02 - REGISTRO GERAL - MATRICULA nº 36.186 - FICHA: 21 RUBRICA: 5

QUADRA "P" - LOTES n°s

- 01 - Matrícula n°
- 02 - Matrícula n°
- 03 - Matrícula n°
- 04 - Matrícula n° VIDE AV. 43
- 05 - Matrícula n° VIDE AV. 389
- 06 - Matrícula n°
- 07 - Matrícula n° VIDE AV. 47
- 08 - Matrícula n°
- 09 - Matrícula n° VIDE AV. 388
- 10 - Matrícula n°
- 11 - Matrícula n° VIDE AV. 40
- 12 - Matrícula n°
- 13 - Matrícula n° VIDE AV. 387
- 14 - Matrícula n° VIDE AV. 404
- 15 - Matrícula n°
- 16 - Matrícula n° VIDE AV. 209
- 17 - Matrícula n° VIDE AV. 221
- 18 - Matrícula n°
- 19 - Matrícula n°
- 20 - Matrícula n° VIDE AV. 212
- 21 - Matrícula n°
- 22 - Matrícula n°
- 23 - Matrícula n° VIDE AV. 213
- 24 - Matrícula n°
- 25 - Matrícula n° VIDE AV. 50
- 26 - Matrícula n°
- 27 - Matrícula n° VIDE AV. 369
- 28 - Matrícula n° VIDE AV. 66
- 29 - Matrícula n°
- 30 - Matrícula n° VIDE AV. 25

QUADRA "J" - LOTES n°s

- 01 - Matrícula n° VIDE AV. 62
- 02 - Matrícula n° VIDE AV. 63
- 03 - Matrícula n° VIDE AV. 64
- 04 - Matrícula n°
- 05 - Matrícula n°
- 06 - Matrícula n°
- 07 - Matrícula n°
- 08 - Matrícula n°
- 09 - Matrícula n°
- 10 - Matrícula n° VIDE AV. 55
- 11 - Matrícula n°
- 12 - Matrícula n°
- 13 - Matrícula n°
- 14 - Matrícula n° VIDE AV. 65
- 15 - Matrícula n° VIDE AV. 42
- 16 - Matrícula n° VIDE AV. 46
- 17 - Matrícula n° VIDE AV. 29
- 18 - Matrícula n° VIDE AV. 30
- 19 - Matrícula n° VIDE AV. 31
- 20 - Matrícula n° VIDE AV. 32
- 21 - Matrícula n° VIDE AV. 33
- 22 - Matrícula n° VIDE AV. 34
- 23 - Matrícula n° VIDE AV. 35
- 24 - Matrícula n° VIDE AV. 36
- 25 - Matrícula n° VIDE AV. 37
- 26 - Matrícula n° VIDE AV. 38

QUADRA "K" - LOTES n°s

- 01 - Matrícula n°
- 02 - Matrícula n°
- 03 - Matrícula n°
- 04 - Matrícula n°
- 05 - Matrícula n° VIDE AV. 183
- 06 - Matrícula n°
- 07 - Matrícula n°
- 08 - Matrícula n°
- 09 - Matrícula n°
- 10 - Matrícula n°
- 11 - Matrícula n° VIDE AV. 44
- 12 - Matrícula n° VIDE AV. 28
- 13 - Matrícula n°
- 14 - Matrícula n° VIDE AV. 52
- 15 - Matrícula n°
- 16 - Matrícula n°
- 17 - Matrícula n°
- 18 - Matrícula n°
- 19 - Matrícula n° VIDE AV. 228
- 20 - Matrícula n°
- 21 - Matrícula n°
- 22 - Matrícula n°

QUADRA "L" - LOTES n°s

- 01 - Matrícula n°
- 02 - Matrícula n° VIDE AV. 216
- 03 - Matrícula n° VIDE AV. 450
- 04 - Matrícula n° VIDE AV. 619
- 05 - Matrícula n° VIDE AV. 411
- 06 - Matrícula n° VIDE AV. 217
- 07 - Matrícula n° VIDE AV. 219
- 08 - Matrícula n° VIDE AV. 60
- 09 - Matrícula n° VIDE AV. 374
- 10 - Matrícula n°
- 11 - Matrícula n° VIDE AV. 376
- 12 - Matrícula n° VIDE AV. 30
- 13 - Matrícula n° VIDE AV. 220
- 14 - Matrícula n° VIDE AV. 232
- 15 - Matrícula n° VIDE AV. 68
- 16 - Matrícula n°
- 17 - Matrícula n° VIDE AV. 210
- 18 - Matrícula n°
- 19 - Matrícula n°
- 20 - Matrícula n° VIDE AV. 374
- 21 - Matrícula n°
- 22 - Matrícula n° VIDE AV. 378

Visualização disponibilizada
em www.registradores.org.br

Operador Nacional
do Sistema de Registro
Eletrônico de Imóveis





Operador Nacional
do Sistema de Registro
Eletrônico de Imóveis

QUADRA "K" - LOTES n°s

- 23 - Matrícula n°
- 24 - Matrícula n° VIDE AV. 140
- 25 - Matrícula n° VIDE AV. 141
- 26 - Matrícula n° VIDE AV. 143
- 27 - Matrícula n° VIDE AV. 10
- 28 - Matrícula n°
- 29 - Matrícula n°
- 30 - Matrícula n°

QUADRA "M" - LOTES n°s

- 01 - Matrícula n° VIDE AV. 102
- 02 - Matrícula n° VIDE AV. 100
- 03 - Matrícula n° VIDE AV. 94
- 04 - Matrícula n° VIDE AV. 107
- 05 - Matrícula n° VIDE AV. 108
- 06 - Matrícula n°
- 07 - Matrícula n° VIDE AV. 102
- 08 - Matrícula n° VIDE AV. 106
- 09 - Matrícula n° VIDE AV. 104
- 10 - Matrícula n° VIDE AV. 101
- 11 - Matrícula n° VIDE AV. 100
- 12 - Matrícula n° VIDE AV. 149
- 13 - Matrícula n° VIDE AV. 144
- 14 - Matrícula n° VIDE AV. 140
- 15 - Matrícula n° VIDE AV. 148
- 16 - Matrícula n° VIDE AV. 146
- 17 - Matrícula n° VIDE AV. 143
- 18 - Matrícula n° VIDE AV. 142
- 19 - Matrícula n° VIDE AV. 141
- 20 - Matrícula n°
- 21 - Matrícula n° VIDE AV. 138
- 22 - Matrícula n° VIDE AV. 137
- 23 - Matrícula n°
- 24 - Matrícula n° VIDE AV. 135
- 25 - Matrícula n° VIDE AV. 132
- 26 - Matrícula n°
- 27 - Matrícula n° VIDE AV. 131
- 28 - Matrícula n° VIDE AV. 147
- 29 - Matrícula n° VIDE AV. 145
- 30 - Matrícula n° VIDE AV. 125

QUADRA "O" - LOTES n°s

- 01 - Matrícula n°
- 02 - Matrícula n°
- 03 - Matrícula n°
- 04 - Matrícula n°
- 05 - Matrícula n°
- 06 - Matrícula n°
- 07 - Matrícula n°
- 08 - Matrícula n°
- 09 - Matrícula n°
- 10 - Matrícula n°
- 11 - Matrícula n°
- 12 - Matrícula n° VIDE AV. 101
- 13 - Matrícula n°
- 14 - Matrícula n°
- 15 - Matrícula n°
- 16 - Matrícula n°
- 17 - Matrícula n°

QUADRA "L" - LOTES n°s

- 23 - Matrícula n°
- 24 - Matrícula n° VIDE AV. 48
- 25 - Matrícula n° VIDE AV. 238
- 26 - Matrícula n° VIDE AV. 224

QUADRA "N" - LOTES n°s

- 01 - Matrícula n° VIDE AV. 123
- 02 - Matrícula n° VIDE AV. 121
- 03 - Matrícula n° VIDE AV. 118
- 04 - Matrícula n° VIDE AV. 230
- 05 - Matrícula n° VIDE AV. 117
- 06 - Matrícula n° VIDE AV. 118
- 07 - Matrícula n°
- 08 - Matrícula n°
- 09 - Matrícula n° VIDE AV. 110
- 10 - Matrícula n° VIDE AV. 109
- 11 - Matrícula n°
- 12 - Matrícula n°
- 13 - Matrícula n°
- 14 - Matrícula n°
- 15 - Matrícula n°
- 16 - Matrícula n° VIDE AV. 108
- 17 - Matrícula n° VIDE AV. 107
- 18 - Matrícula n° VIDE AV. 106
- 19 - Matrícula n°
- 20 - Matrícula n° VIDE AV. 105
- 21 - Matrícula n° VIDE AV. 104
- 22 - Matrícula n° VIDE AV. 103
- 23 - Matrícula n°
- 24 - Matrícula n°
- 25 - Matrícula n°
- 26 - Matrícula n°
- 27 - Matrícula n°
- 28 - Matrícula n°

QUADRA "P" - LOTES n°s

- 01 - Matrícula n° VIDE AV. 197
- 02 - Matrícula n° VIDE AV. 198
- 03 - Matrícula n° VIDE AV. 199
- 04 - Matrícula n° VIDE AV. 199
- 05 - Matrícula n° VIDE AV. 6
- 06 - Matrícula n° VIDE AV. 136
- 07 - Matrícula n° VIDE AV. 200
- 08 - Matrícula n° VIDE AV. 201
- 09 - Matrícula n° VIDE AV. 198
- 10 - Matrícula n° VIDE AV. 202
- 11 - Matrícula n° VIDE AV. 203
- 12 - Matrícula n° VIDE AV. 204
- 13 - Matrícula n° VIDE AV. 205
- 14 - Matrícula n° VIDE AV. 206
- 15 - Matrícula n° VIDE AV. 191
- 16 - Matrícula n° VIDE AV. 192
- 17 - Matrícula n° VIDE AV. 193

Visualização de Matrícula

Visualização disponibilizada
em www.registradores.org.br

Operador Nacional
do Sistema de Registro
Eletrônico de Imóveis





Operador Nacional
do Sistema de Registro
Eletrônico de Imóveis

QUADRA "T" - LOTES n°s

- 07 - Matrícula n°
- 08 - Matrícula n°
- 09 - Matrícula n°
- 10 - Matrícula n° VIDE AV. 39
- 11 - Matrícula n°
- 12 - Matrícula n°
- 13 - Matrícula n° VIDE AV. 328
- 14 - Matrícula n° VIDE AV. 333
- 15 - Matrícula n° VIDE AV. 346
- 16 - Matrícula n° VIDE AV. 349
- 17 - Matrícula n° VIDE AV. 352
- 18 - Matrícula n° VIDE AV. 320
- 19 - Matrícula n°
- 20 - Matrícula n°
- 21 - Matrícula n°
- 22 - Matrícula n° VIDE AV. 336
- 23 - Matrícula n°
- 24 - Matrícula n°
- 25 - Matrícula n°
- 26 - Matrícula n°
- 27 - Matrícula n°
- 28 - Matrícula n°
- 29 - Matrícula n°
- 30 - Matrícula n° VIDE AV. 25

QUADRA "W" - LOTES n°s

- 01 - Matrícula n° VIDE AV. 91
- 02 - Matrícula n° VIDE AV. 84
- 03 - Matrícula n°
- 04 - Matrícula n°
- 05 - Matrícula n° VIDE AV. 84
- 06 - Matrícula n° VIDE AV. 83
- 07 - Matrícula n°
- 08 - Matrícula n° VIDE AV. 94
- 09 - Matrícula n°
- 10 - Matrícula n°
- 11 - Matrícula n°
- 12 - Matrícula n°
- 13 - Matrícula n°
- 14 - Matrícula n° VIDE AV. 96
- 15 - Matrícula n°
- 16 - Matrícula n°
- 17 - Matrícula n°
- 18 - Matrícula n°
- 19 - Matrícula n°
- 20 - Matrícula n°
- 21 - Matrícula n°
- 22 - Matrícula n° VIDE AV. 93
- 23 - Matrícula n°
- 24 - Matrícula n° VIDE AV. 92
- 25 - Matrícula n°
- 26 - Matrícula n° VIDE AV. 90
- 27 - Matrícula n° VIDE AV. 89
- 28 - Matrícula n° VIDE AV. 88
- 29 - Matrícula n°
- 30 - Matrícula n° VIDE AV. 79

Visualização de Matrícula

- 07 - Matrícula n°
- 08 - Matrícula n°
- 09 - Matrícula n°
- 10 - Matrícula n°
- 11 - Matrícula n°
- 12 - Matrícula n°
- 13 - Matrícula n°
- 14 - Matrícula n°
- 15 - Matrícula n°
- 16 - Matrícula n° VIDE AV. 351
- 17 - Matrícula n°
- 18 - Matrícula n° VIDE AV. 333
- 19 - Matrícula n° VIDE AV. 330
- 20 - Matrícula n°
- 21 - Matrícula n°
- 22 - Matrícula n° VIDE AV. 329
- 23 - Matrícula n° VIDE AV. 324
- 24 - Matrícula n°
- 25 - Matrícula n°
- 26 - Matrícula n°
- 27 - Matrícula n°
- 28 - Matrícula n°
- 29 - Matrícula n°

QUADRA "V" - LOTES n°s

- 01 - Matrícula n°
- 02 - Matrícula n°
- 03 - Matrícula n°
- 04 - Matrícula n°
- 05 - Matrícula n° VIDE AV. 335
- 06 - Matrícula n°
- 07 - Matrícula n°
- 08 - Matrícula n°
- 09 - Matrícula n° VIDE AV. 380
- 10 - Matrícula n°
- 11 - Matrícula n° VIDE AV. 333
- 12 - Matrícula n°
- 13 - Matrícula n° VIDE AV. 333
- 14 - Matrícula n° VIDE AV. 332
- 15 - Matrícula n° VIDE AV. 333
- 16 - Matrícula n°
- 17 - Matrícula n°
- 18 - Matrícula n°
- 19 - Matrícula n°
- 20 - Matrícula n°
- 21 - Matrícula n°
- 22 - Matrícula n° VIDE AV. 95
- 23 - Matrícula n°
- 24 - Matrícula n°

Visualização disponibilizada
em www.registradores.org.br

Operador Nacional
do Sistema de Registro
Eletrônico de Imóveis






Operador Nacional
do Sistema de Registro
Eletrônico de Imóveis

Visualização de Matrícula

REGISTRO DE IMÓVEIS

GUARATUBA - PARANÁ

TITULAR: ALCESTE RIBAS DE MACEDO FILHO

LIVRO: 02 - REGISTRO GERAL - MATRICULA nº 36.186 - FICHA: 22 RUBRICA: 

QUADRA "O" - LOTES n°s

- 18 - Matrícula n°
- 19 - Matrícula n°
- 20 - Matrícula n°
- 21 - Matrícula n°
- 22 - Matrícula n°
- 23 - Matrícula n°
- 24 - Matrícula n°
- 25 - Matrícula n°
- 26 - Matrícula n°
- 27 - Matrícula n°
- 28 - Matrícula n°
- 29 - Matrícula n°
- 30 - Matrícula n°

QUADRA "P" - LOTES n°s

- 18 - Matrícula n° VIDE AV. 194
- 19 - Matrícula n° VIDE AV. 195
- 20 - Matrícula n° VIDE AV. 223
- 21 - Matrícula n° VIDE AV. 196
- 22 - Matrícula n° VIDE AV. 229
- 23 - Matrícula n°
- 24 - Matrícula n°
- 25 - Matrícula n°
- 26 - Matrícula n°
- 27 - Matrícula n°
- 28 - Matrícula n°

QUADRA "R" - LOTES n°s

- 01 - Matrícula n°
- 02 - Matrícula n°
- 03 - Matrícula n°
- 04 - Matrícula n°
- 05 - Matrícula n°
- 06 - Matrícula n°
- 07 - Matrícula n°
- 08 - Matrícula n°
- 09 - Matrícula n°
- 10 - Matrícula n°
- 11 - Matrícula n°
- 12 - Matrícula n°
- 13 - Matrícula n°
- 14 - Matrícula n°
- 15 - Matrícula n°
- 16 - Matrícula n°
- 17 - Matrícula n°
- 18 - Matrícula n°
- 19 - Matrícula n°
- 20 - Matrícula n°
- 21 - Matrícula n°
- 22 - Matrícula n°
- 23 - Matrícula n°
- 24 - Matrícula n°
- 25 - Matrícula n°
- 26 - Matrícula n°
- 27 - Matrícula n°
- 28 - Matrícula n°
- 29 - Matrícula n°
- 30 - Matrícula n°

QUADRA "S" - LOTES n°s

- 01 - Matrícula n°
- 02 - Matrícula n°
- 03 - Matrícula n°
- 04 - Matrícula n°
- 05 - Matrícula n°
- 06 - Matrícula n°
- 07 - Matrícula n°
- 08 - Matrícula n°
- 09 - Matrícula n°
- 10 - Matrícula n°
- 11 - Matrícula n°
- 12 - Matrícula n°
- 13 - Matrícula n°
- 14 - Matrícula n°
- 15 - Matrícula n°
- 16 - Matrícula n°
- 17 - Matrícula n°
- 18 - Matrícula n°
- 19 - Matrícula n°
- 20 - Matrícula n°
- 21 - Matrícula n°
- 22 - Matrícula n°
- 23 - Matrícula n°
- 24 - Matrícula n°
- 25 - Matrícula n°
- 26 - Matrícula n°
- 27 - Matrícula n°
- 28 - Matrícula n°

QUADRA "T" - LOTES n°s

- 01 - Matrícula n° VIDE AV. 334
- 02 - Matrícula n° VIDE AV. 332
- 03 - Matrícula n°
- 04 - Matrícula n°
- 05 - Matrícula n°
- 06 - Matrícula n°

QUADRA "U" - LOTES n°s

- 01 - Matrícula n°
- 02 - Matrícula n° VIDE AV. 386
- 03 - Matrícula n°
- 04 - Matrícula n°
- 05 - Matrícula n°
- 06 - Matrícula n°

Visualização disponibilizada
em www.registradores.org.br

Operador Nacional
do Sistema de Registro
Eletrônico de Imóveis

