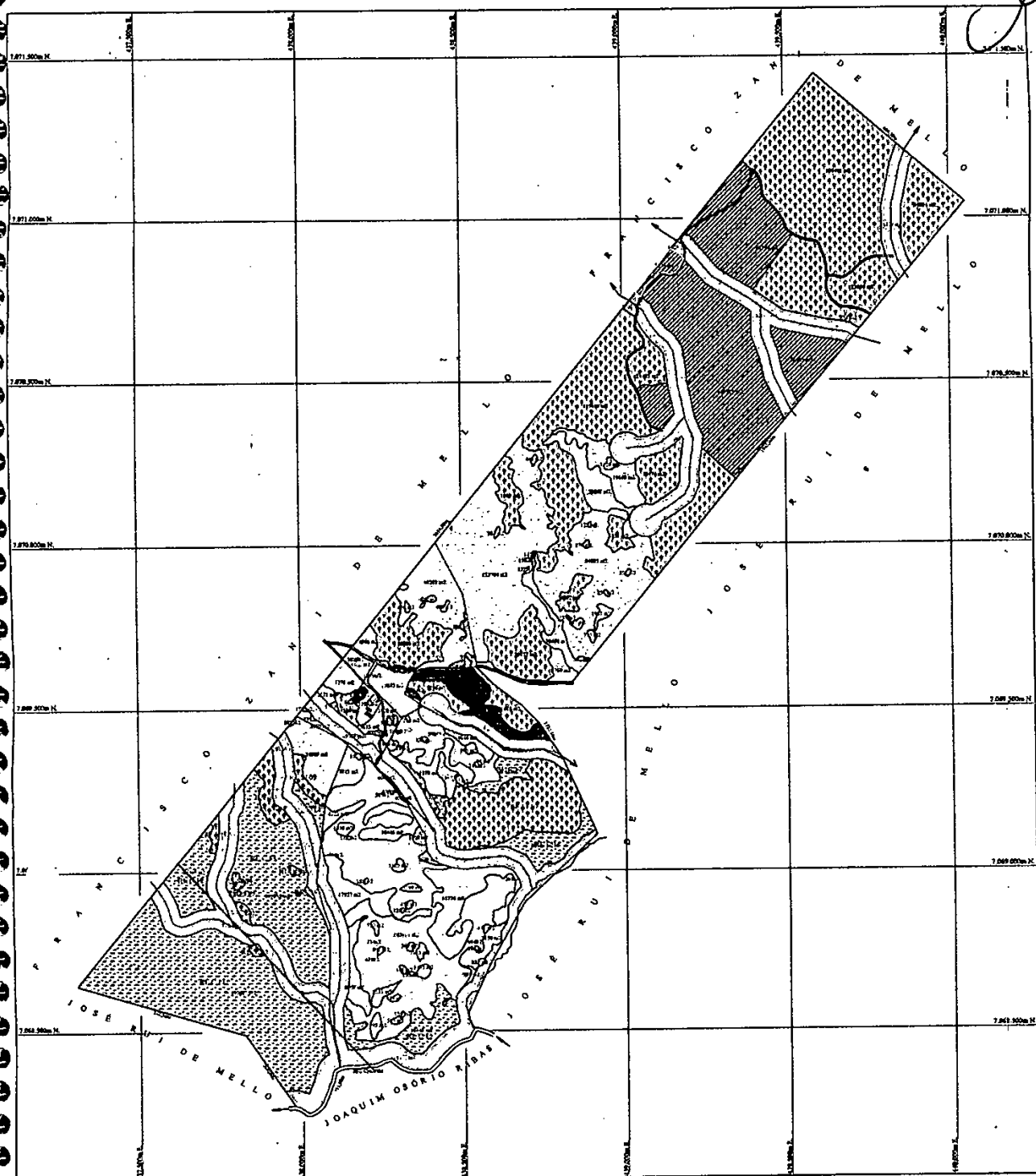








032
 Jx.
 ASB




 ÁREA DE PROJETO DE MANZÃO DE BRACATINGA 24.7346 HA

LEGENDA

-  ÁGUA 0,1450
-  CAMPO 42,9978
-  EUCALIPTO 2,3821
-  LAVOURA 24,6114
-  PRESERVAÇÃO PERMANENTE 34,1199
-  ÁREA ÚMIDA 2,8769
-  MATO 81,3374
-  RESERVA LEGAL NO MATO 10,3750
-  RESERVA LEGAL NO CAMPO 38,0290
-  SEDE 0,3530
-  ESTRADAS 1,1802
-  RIOS, SANGAS

ÁREAS
 Ha

Projeção: UTM (Universal Transverse de Mercator (m))
 Datum: SAD69 (South American 1969)
 COORDENADAS GEOGRÁFICAS:
 LATITUDE: 08°23'27,020" S
 LONGITUDE: 051°11'17" W

CROQUI DE LOCALIZAÇÃO

FASES: 241,000 Ha
 ESCALA: 1:17.000
 MUNICÍPIO DE PALMAS
 ESTADO DO PARANÁ
 Mês: 8-078
 PROJETO: F. MARCO ANTONIO MENTAS DE AFRANQUE
 ÁREA APARECIDA DE RIBEIRO DE ANGRAIS
 DATA: 12/04/2016